



Obec Báč

PROGRAM
HOSPODÁRSKEHO A SOCIÁLNEHO
ROZVOJA OBCE
BÁČ
NA ROKY 2015 – 2020



Názov	Program hospodárskeho a sociálneho rozvoja obce Báč na roky 2015 – 2020
Územné vymedzenie	Obec Báč, okres Dunajská Streda, Trnavský kraj
ÚPN-O schválený	áno
Dátum schválenia PHSR	9.7.2015
Dátum platnosti	do 31.12. 2020
Verzia	1.0
Publikovaný verejne	www.obecbac.sk
Forma spracovania	s pomocou externých expertov
Riadenie procesu spracovania	garant + koordinátor
Obdobie spracovania	jún – júl 2015
Financovanie	z vlastných zdrojov obce

Ekoplán, s.r.o. Bratislava

plány a projekty pre obce a mestá – územné plány, PHSR, regenerácie sídiel, EIA/SEA

www.ekoplan.cityplan.eu

Obsah

1. Úvod	5
1.1 Účel programového dokumentu	5
1.2 Metodika spracovania a priebeh prác na príprave programového dokumentu	7
1.3 Hodnotenie uplatňovanej stratégie a realizovaných projektov	10
2. Analytická časť	11
2.1 Analýza vnútorného prostredia	11
2.1.1 Základná charakteristika obce	
2.1.2 História obce	
2.1.3 Obyvateľstvo a demografická situácia	
2.1.4 Trh práce a sociálna situácia	
2.1.5 Hospodárska základňa	
2.1.6 Občianska vybavenosť	
2.1.7 Kultúra, spoločenské aktivity a neziskový sektor	
2.1.8 Bývanie a bytový fond	
2.1.9 Dopravná a technická infraštruktúra	
2.1.10 Prírodné podmienky a životné prostredie	
2.1.11 Štruktúra samosprávy a hospodárenie obce	
2.1.12 Analýza pripravovaných projektov	
2.1.13 Analýza silných stránok a slabých stránok územia	
2.2 Analýza vonkajšieho prostredia	25
2.2.1 Analýza regionálnych vzťahov a väzieb	
2.2.2 Analýza hlavných vonkajších faktorov rozvoja a ich vplyvu	
2.2.3 Analýza príležitostí a ohrození pre rast a rozvoj územia	
2.3 Zhodnotenie súčasného stavu územia	30
2.3.1 SWOT analýza	
2.3.2 STEEP analýza	
2.3.3 Analýza problémov a možných rizík	
2.3.4 Prognóza budúceho vývoja a identifikácia východísk	
3. Strategická časť	36
3.1 Strategická vízia	36
3.2 Návrh a opis stratégie	36
3.3 Strategické ciele	37
4. Programová časť	40
4.1 Návrh opatrení a aktivít	40
4.2 Opatrenia a aktivity pre Prioritnú oblasť A – Investície do základnej infraštruktúry	43
4.3 Opatrenia a aktivity pre Prioritnú oblasť B – Rozvoj bývania, služieb, podnikania a životné prostredie	50

4.4 Opatrenia a aktivity pre Prioritnú oblasť C – Podpora cestovného ruchu, kultúry a identity obce.	56
5. Realizačná časť	60
5.1 Organizačné a inštitucionálne zabezpečenie realizácie	60
5.2 Časový harmonogram realizácie.	60
5.3 Monitorovanie a hodnotenie plnenia programového dokumentu	61
5.4 Komunikačná stratégia k cieľovým skupinám.	63
5.5 Akčný plán iniciačný	64
6. Finančná časť	66
6.1 Finančné zabezpečenie realizácie	66
6.2 Finančný plán.	68
7. Záver	72
8. Prílohy	73
8.1 Zoznam členov pracovnej skupiny	73
8.2 Zoznam informačných zdrojov a východiskových dokumentov.	73
8.3 Zoznam použitých skratiek.	74

1. Úvod

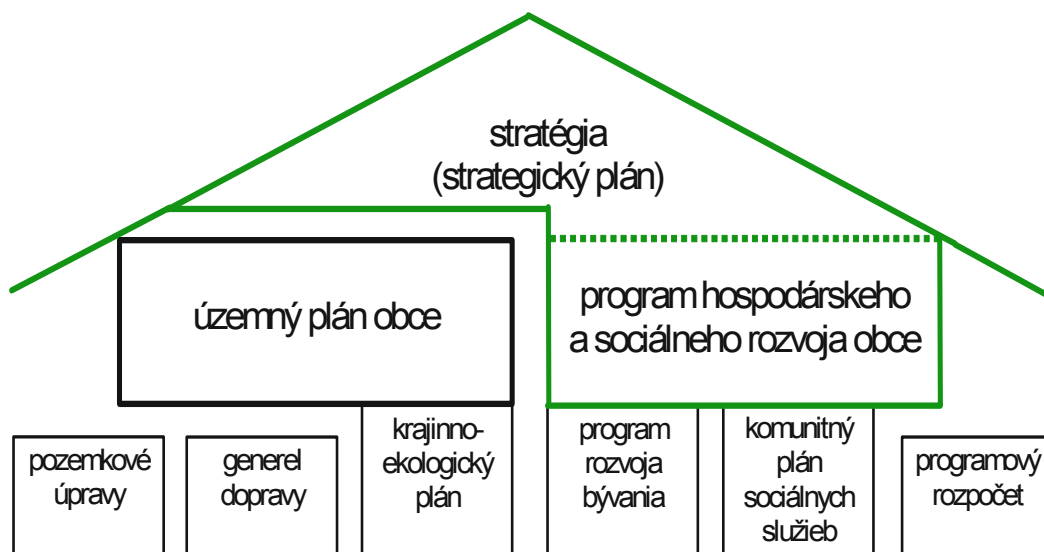
1.1 Účel programového dokumentu

Úlohy a kompetencie obcí pri uskutočňovaní podpory regionálneho rozvoja vyplývajú obciam zo Zákona č. 416/2001 Z. z. o prechode niektorých pôsobností z orgánov štátnej správy na obce a vyššie územné celky a zo Zákona č. 539/2008 Z.z. o podpore regionálneho rozvoja, v znení zákona č. 309/2014 Z.z.

Program hospodárskeho a sociálneho rozvoja obce (ďalej len „program rozvoja“ alebo PHSR) má charakter strategického, t. j. strednodobého až dlhodobého rozvojového dokumentu. Plánovací horizont strategickú časť programu rozvoja obce Báč sa ťažiskovo týka programovacieho obdobia 2014-2020, s výhľadovým horizontom do roku 2025.

Program rozvoja je nositeľom rozvojovej politiky obce, predstáva jej vedenia a obyvateľov o smerovaní rozvoja obce. Obec Báč vypracovaním programu rozvoja dáva najavo záujem o svoju budúcnosť, ako aj budúcnosť svojich obyvateľov a súčasne tým preberá na seba zodpovednosť za ďalší rozvoj obce. V podobe tohto dokumentu získava nástroj na aktívne riadenie rozvoja, založený na iniciovaní potrebných a žiaducich zmien. Jasné stanovenie rozvojových priorít umožní obci realizovať dlhodobý rozvoj založený na cielenej stratégii a nie na náhlych, nekoordinovaných rozhodnutiach.

Program hospodárskeho a sociálneho rozvoja obce ako dokument zastrešujúci rozvojovú politiku na miestnej úrovni



Zdroj: Coplák, J. Miestne strategické plánovanie a jeho väzby s územným plánovaním. Habilitačná práca. - Bratislava : FA STU, 2013

Program rozvoja je komplexným dokumentom, integrujúcim otázky rozvoja fyzických štruktúr so sociálnymi, ekonomickými a ďalšími aspektmi. Preto jeho úlohou je zastrešovať ostatné plánovacie dokumenty a odvetvové koncepcie spracované na miestnej úrovni. Na rozdiel od územného plánu, ktorý rieši najmä otázky fyzického rozvoja územia (lokalizáciu zástavby a priestorové regulatívy pre stavebný rozvoj, funkčné využitie rozvojových plôch),

program rozvoja sa podrobnejšie zaoberá otázkami ekonomického a sociálneho rozvoja, čím vo vzťahu k územnému plánu plní komplementárnu funkciu.

Aj keď ide o komplexný dokument, jeho cieľom nie je vyčerpávajúco obsiahnuť všetky problémy a nájsť na ne riešenie. Podstatou je z množstva problémov a problémových okruhov identifikovať tie, ktoré sú v danom prostredí kritické. Za účelom dosiahnutia čo najvyššej efektivity a reálnosti cieľov sústreďuje zdroje na niekoľko prioritných cieľov, resp. prioritných oblastí rozvoja.

Dlhší plánovací horizont znamená veľkú mieru neistoty a rizika, ktoré nemožno vopred predvídať s dostatočnou presnosťou. Preto má program rozvoja charakter otvorenej, flexibilnej koncepcie, schopnej reagovať na aktuálne zmeny východiskových podmienok. Aby bol program rozvoja skutočne živým dokumentom, musí byť permanentne aktualizovaný.

Z právneho hľadiska je dokumentom koordinačným, ktorý nemá charakter všeobecne záväzného predpisu. Zámery obsiahnuté v tomto dokumente sú záväzné len pre obstarávateľa v rovine morálneho a politického záväzku, daného schválením dokumentu v obecnom zastupiteľstve. Ostatné fyzické a právnické osoby sú programom viazané len do tej miery, s ktorou sami vyslovili súhlas.

Výlučné kompetencie pri obstarávaní programu má obec a jej výkonné orgány. Na základe Zákona č. 416/2001 Z. z. o prechode niektorých pôsobností z orgánov štátnej správy na obce a vyššie územné celky, získali obce na úseku regionálneho rozvoja právomoc vypracúvať program hospodárskeho a sociálneho rozvoja (čl. I., § 2). Obecné zastupiteľstvo program rozvoja schvaľuje, rovnako ako aj aktualizácie tohto dokumentu.

Obsah programu hospodárskeho a sociálneho rozvoja je legislatívne vymedzený Zákonom č. 539/2008 Z. z. o podpore regionálneho rozvoja v znení neskorších predpisov v §8 nasledovne:

(1) Program rozvoja obce vytvorený v partnerstve

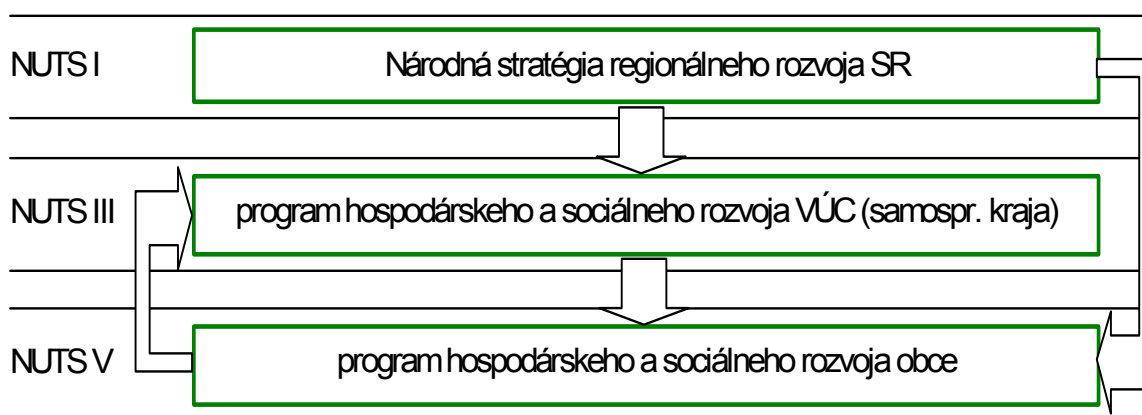
- a) analytickej časti, ktorá obsahuje komplexné hodnotenie a analýzu východiskovej situácie obce, odhad jej budúceho vývoja, možné riziká a ohrozenia vo väzbe na existujúce stratégie a koncepcie a využívanie vnútorného potenciálu územia, jeho limitov a rozvoja, definovanie podmienok udržateľného rozvoja obce,
- b) strategickej časti, ktorá obsahuje stratégiu rozvoja obce pri zohľadnení jej vnútorných špecifík a určí hlavné smery, priority a ciele rozvoja obce rešpektovaním princípov regionálnej politiky s cieľom dosiahnutia vyváženého udržateľného rozvoja územia,
- c) programovej časti, ktorá obsahuje najmä zoznam opatrení a aktivít na zabezpečenie realizácie programu rozvoja obce,
- d) realizačnej časti, ktorá je zameraná na popis postupov inštitucionálneho zabezpečenia formou partnerstva a organizačné zabezpečenie realizácie programu rozvoja obce, systém monitorovania a hodnotenia plnenia programu rozvoja obce s ustanovením merateľných ukazovateľov, vecný a časový harmonogram realizácie programu rozvoja obce formou akčných plánov, a

e) finančnej časti, ktorá obsahuje finančné zabezpečenie jednotlivých opatrení a aktivít, inštitucionálnej a organizačnej stránky realizácie programu rozvoja obce.

Vypracovaním tohto dokumentu obec napĺňa jeden zo základných princípov regionálnej politiky Európskej únie – princíp programovania. Súčasne tak zvýši svoje šance získať finančnú podporu na realizáciu projektov zo štrukturálnych fondov, keďže obec musí preukázať súlad zamýšľaného projektu s regionálnymi stratégiami i miestnou stratégiou, ktorú reprezentuje program hospodárskeho a sociálneho rozvoja obce.

Pri spracovaní Programu hospodárskeho rozvoja a sociálneho rozvoja obce Báč sa prihliadalo na to, aby ciele a opatrenia stanovené v tomto dokumente boli v súlade s nadradenými programovými dokumentmi regionálneho rozvoja – predovšetkým s Programom hospodárskeho a sociálneho rozvoja Trnavského samosprávneho kraja.

Sústava základných programových dokumentov na podporu regionálneho rozvoja v SR



Zdroj: vlastné spracovanie

1.2 Metodika spracovania a priebeh prác na príprave programového dokumentu

Metodika

Súčasťou tohto dokumentu je stručný opis metodiky a procesu tvorby programu rozvoja obce. Cieľom je uľahčiť spravovanie a ďalšiu modifikáciu dokumentu a umožniť lepšie pochopenie princípov strategického plánovania smerom k širšej verejnosti, predovšetkým spoluprotvorcom a užívateľom plánu. Predpokladá sa, že po ukončení etapy prípravy programu ho jeho užívatelia budú sami prispôbovať meniacim sa podmienkam. Pri rešpektovaní metodických postupov by nemalo dôjsť k narušeniu konzistentnosti myšlienok obsiahnutých v dokumente.

Dokument bol vypracovaný v súlade s platnou Metodikou na vypracovanie programu hospodárskeho a sociálneho rozvoja obce/obcí/VÚC, verzia 1.0. a 2.0. Pri usmerňovaní plánovacieho procesu a spracovaní dokumentu boli aplikované metodické postupy vyvinuté v rámci viacerých výskumných projektov (projekt APVT Metodika tvorby

strategického rozvojového plánu obce) a ďalších domácich a zahraničných metódik strategického plánovania na komunálnej úrovni (p. metodické podklady – kap. 8.2).

Plánovací postup

Proces tvorby programu rozvoja obce tvoria 3 hlavné etapy:

- analýzy
- tvorba stratégie
- operatívne plánovanie (programovanie) – tvorba programovej, realizačnej a finančnej časti

Informácie pre analýzy poskytla obec, ďalšie informácie boli získané priamymi prieskumami v teréne, diskusiami s predstaviteľmi obce. Informácie pre analýzy regionálneho kontextu sme čerpali z rozvojových dokumentov regionálnej úrovne.

Analýzy, podobne ako aj samotná rozvojová stratégia, sa sústreďovali len na rozhodujúce faktory a kľúčové prvky. Preto sú kvalitatívne hodnotenia uprednostnené pred kvantitou vstupných dát. Úlohou analýz je poskytnúť odpoveď na otázku, „kde sa obec v súčasnosti nachádza“.

Ďalším krokom bola syntéza parciálnych analýz použitím štandardnej metódy strategického plánovania – SWOT analýzy. Výsledkom bola strategická diagnostika obce, nevyhnutná pre stanovenie rozvojových cieľov.

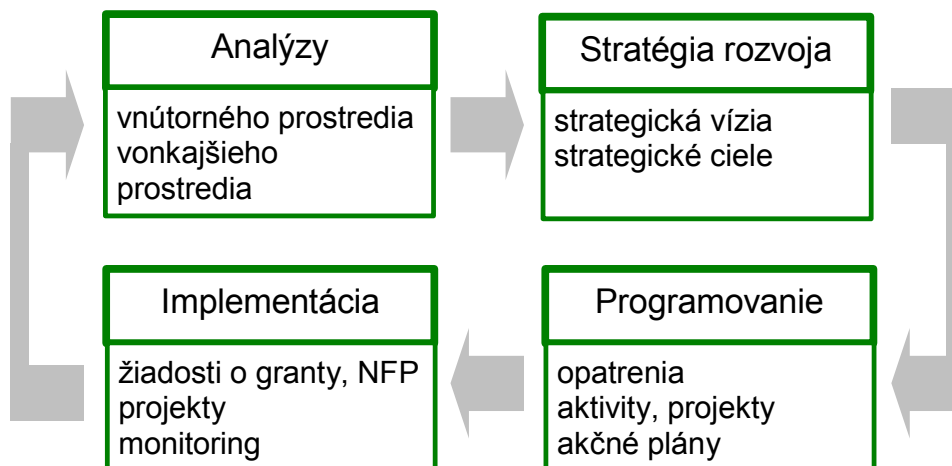
Ďalšou etapou programového dokumentu je tvorba stratégie, pozostávajúca zo strategickej vízie, podrobnejšie definovanej vo forme sústavy strategických cieľov.

Vo fáze operatívneho plánovania (programovania) boli stanovené konkrétne opatrenia, aktivity a rámcové projekty – akčné plány, ktoré majú viesť k naplneniu vízie a dlhodobých cieľov. To znamená, že pokiaľ predmetom stanovenia rozvojovej stratégie bolo zodpovedať otázku „kde chceme byť?“, tak akčné plány majú povedať „ako sa tam dostaneme“.

Harmonogram spracovania PHSR

Termín (2015)	I	II	III	IV	V	VI	VII	VIII	IX	X	XI	XII
Úvod												
Analytická časť												
Strategická časť												
Programová časť												
Realizačná časť												
Finančná časť												
Záver												

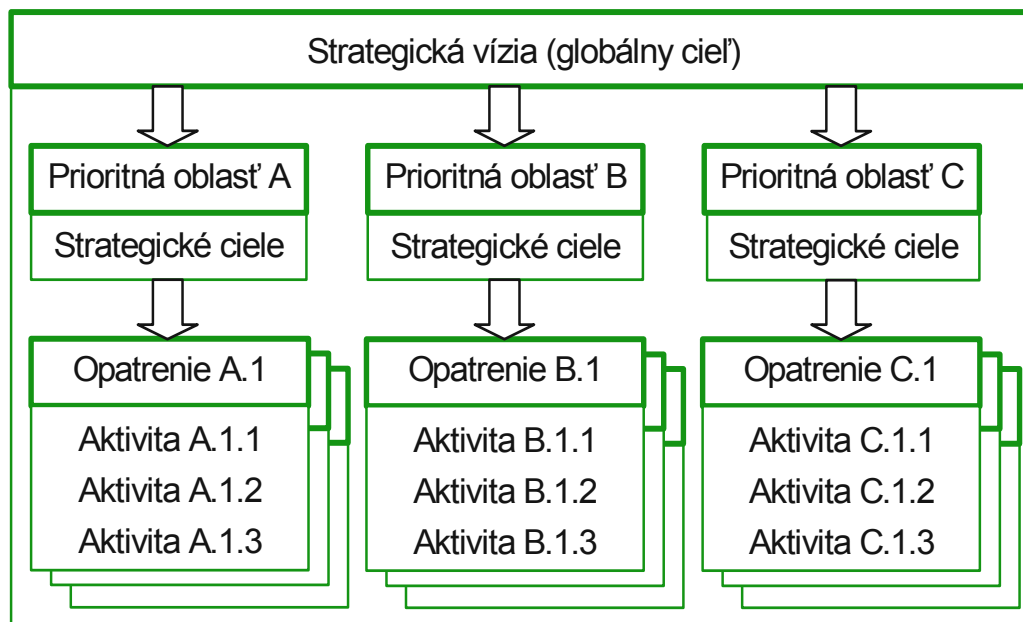
Postup spracovania programu hospodárskeho a sociálneho rozvoja obce



Zdroj: vlastné spracovanie

Program rozvoja obce má hierarchickú štruktúru, ktorá smeruje od všeobecného ku konkrétnemu, resp. od celkového k špecifickému. Hierarchia začína globálnym cieľom strategickej vízie, pokračuje strategickými cieľmi rozdelenými podľa prioritných oblastí a uzatvára ju sústava opatrení, projektov a aktivít zhrnutých v akčných plánoch. Hierarchické usporiadanie znamená aj rozdielne časové horizonty. Program rozvoja obce je teda integrovaným plánovacím dokumentom (preto sa používa označenie „program“ a nie „plán“) zahŕňajúcim strategickú časť, ktorú tvoria dlhodobjšie ciele a programovú časť – opatrenia, aktivity a projekty realizovateľné v kratšom období.

Princíp hierarchickej štruktúry programu rozvoja obce



Zdroj: Coplák, J. Miestne strategické plánovanie a jeho väzby s územným plánovaním. Habilitačná práca. - Bratislava : FA STU, 2013

1.3 Hodnotenie uplatňovanej stratégie a realizovaných projektov

Obec aktívne usmerňuje svoj rozvoj na základe programu hospodárskeho a sociálneho rozvoja obce a platného územného plánu obce.

Práce na doterajšom programe rozvoja sa začali v roku 2007 a dokument bol spracovaný na obdobie 2008 – 2013. Z hodnotenia plnenia doterajšieho PHSR obce vyplynulo, že rozvojová stratégia obce je v zásade naďalej aktuálna a nevyžaduje podstatnejšie úpravy. V uplynulom období boli čiastočne alebo úplne realizované viaceré kľúčové projekty / aktivity, navrhované v doterajšom PHSR.

Ex-post hodnotenie doterajšieho PHSR – zoznam realizovaných a čiastočne realizovaných projektov

Priorita č.	Názov aktivity / projektu	Rok začatia	Rok ukonč.	Ukazovateľ (%splnenia)	Náklady v EUR	Zdroje
1.1.3	Znovuzaloženie hasičského zboru		2014	100%		
2.1.1	Vybudovanie centralizovaného systému odvádzania splaškových vôd		2010	100%		Fondy EÚ
2.1.5	Rekonštrukcia a rozšírenie dosahu obecného rozhlasu		2015	80%		obec
2.1.6	Zriadenie zberného dvora separovaného odpadu		2014	100%		obec
2.3.1	Rekonštrukcia / vybudovanie chodníkov (pri MŠ)		2013	10%		obec
3.4.1	Konverzia bývalej živočíšnej farmy na stredisko skladovania a pozberovej úpravy rastlín		2009	100%		Súkr. zdroje
4.1.1	Vybudovanie golfového ihriska		2008	100%		Súkr. zdroje

Do nového programu rozvoja bolo z predchádzajúceho dokumentu prevzatých niekoľko navrhovaných aktivít a projektov, pričom boli modifikované podľa aktuálnej situácie. Doplnená bola aj analytická časť. Výsledný dokument bol z obsahového a procesného hľadiska obstarania prispôsobený záväzným požiadavkám novej metodiky.

2. Analytická časť

Analytická časť pozostáva z komplexnej situačnej analýzy vnútorného a vonkajšieho prostredia. Je štruktúrovaná podľa hlavných oblastí života obce a funkčných subsystémov. Okrem analýz samotnej obce bolo treba väčšiu pozornosť venovať analýzám externého prostredia, s cieľom identifikovať konkurenčné aktivity v regióne i možnosti ďalšej spolupráce s okolitými obcami. Na základe situačnej analýzy bola vypracovaná celková sumarizácia – zhodnotenie súčasného stavu územia.

Pre spracovanie analytickej časti boli okrem informačných zdrojov uvedených v kap. 8.2 použité súbory dát, ktoré poskytla obec a dáta zverejňované Štatistickým úradom SR. Ďalšie informácie boli získané priamymi prieskumami v teréne, miestnym zisťovaním, diskusiami s predstaviteľmi obce. Informácie pre analýzy regionálneho kontextu sme čerpali z rozvojových dokumentov regionálnej úrovne.

Analýzy technického vybavenia, urbanistickej štruktúry a bytového fondu sú v programe rozvoja sumarizované len v skrátenej podobe, vzhľadom k tomu, že technické detaily sú podrobnejšie popísané v aktuálnej územnoplánovacej dokumentácii obce.

Zoznam použitých kvantitatívnych a kvalitatívnych dát

Oblasť dát /téma	Zdroj dát	Webová stránka
Demografia	Štatistický úrad SR	www.statistics.sk
Bývanie	Štatistický úrad SR	www.statistics.sk
Školstvo a vzdelávanie	obec	–
Zdravotníctvo	–	–
Sociálna starostlivosť	obec	–
Ekonomická situácia	obec	–
Životné prostredie	MŽP SR	www.enviroportal.sk

2.1 Analýza vnútorného prostredia

2.1.1 Základná charakteristika obce

Obec Báč leží v západnej časti Žitného ostrova, na mladom agradačnom vale Dunaja.

Na základe počtu obyvateľov sa obec Báč zaraďuje medzi malé obce (552 obyvateľov). Z hľadiska administratívneho členenia je obec súčasťou okresu Dunajská Streda a Trnavského kraja. Katastrálne územie obce má rozlohu 393 ha a leží v nadmorskej výške 120–123 m.n.m. Územie je takmer úplne odlesnené a intenzívne poľnohospodársky využívané.

Zastavaným územím obce prechádzajú cesta I. triedy č. I/63 Bratislava – Komárno, cesta II. triedy č. II/506 Báč – Gabčíkovo – Medveďov a cesta III. triedy č. III/06313 Báč – Macov.

Najbližšími mestami sú Dunajská Streda (19 km) a Šamorín (6 km). S týmito mestami má priame dopravné spojenie prostredníctvom štátnej cesty I. triedy.

2.1.2 História obce a pamiatky

Obec sa spomína v písomnom prameni v roku 1319 pod názvom Bochfolua. Najvýznamnejším zemepánom dediny boli predialisti, zemani ostrihomského arcibiskupstva, so sídlom vo Vojke. Obec viackrát postihla morová epidémia, požiar a povodeň. Obyvatelia, ktorí prežili mor v prvej polovici 18. storočia z vďaka tu dali v roku 1725 vybudovať kaplnku.

Súčasťou obce je aj pôvodne samostatná lokalita Svätý Anton a Svätý Jur. Medzi poslednou uvedenou lokalitou a dedinou nazývanou ako Bacsfa bol v rokoch 1660 – 1667 vybudovaný kostol s kláštorom, kde ostrihomský arcibiskup Juraj Szelepchény usídlil mníchov rádu sv. Františka z Assisi. Kostol bol zasvätený sv. Antonovi Paduánskemu, podľa ktorého sa táto lokalita nazývala ako Svätý Anton. Kostol je jednoloďový, zaklenutý valenými klenbami a lunetami, postavený v ranobarokovom slohu a upravený v 18. storočí. Kostol má cennú pôvodnú secesnú maľbu. V interiéri kostola je hlavný oltár s obrazom patróna kostola a obraz Panny Márie z konca 18. storočia. V podzemí kostola je hrobka rodiny Apponyiovcov. Kultúrno-historické pamiatky sa nachádzajú v parku, ktorý je chráneným areálom. Kláštor sa po zrušení rádu františkánov využíval ako sýpka a kostol ako senník. Návrat františkánov povolili prešporské úrady až v roku 1811. Pamiatkou na Apponyiovcov je klasicistický kaštieľ zo začiatku 19. storočia postavený na starších základoch. Medzi ďalšie pamätihodnosti obce patrí kaplnka postavená v roku 1725. Neogotická kalvária pochádza z roku 1867 a prícestná socha sv. Antona Paduánskeho je z roku 1874. V obci je aj socha Panny Márie Immaculaty z roku 1863.

Roku 1715 bola zemianskou obcou, 1828 mala 33 domov a 258 obyvateľov a 1869 mala 274 obyvateľov. Aj v 1. polovici 20. storočia si obec zachovala poľnohospodársky charakter. V rokoch 1938-1945 bola obec pripojená k Maďarsku. JRD bolo založené v roku 1952.

V obci sa nachádzajú viaceré skulpturálne pamiatky (kaplnky), ktoré obec nedávno rekonštruovala, napr. kaplnka Sedembolestnej Panny Márie na okraji obce a kaplnka sv. Trojice.

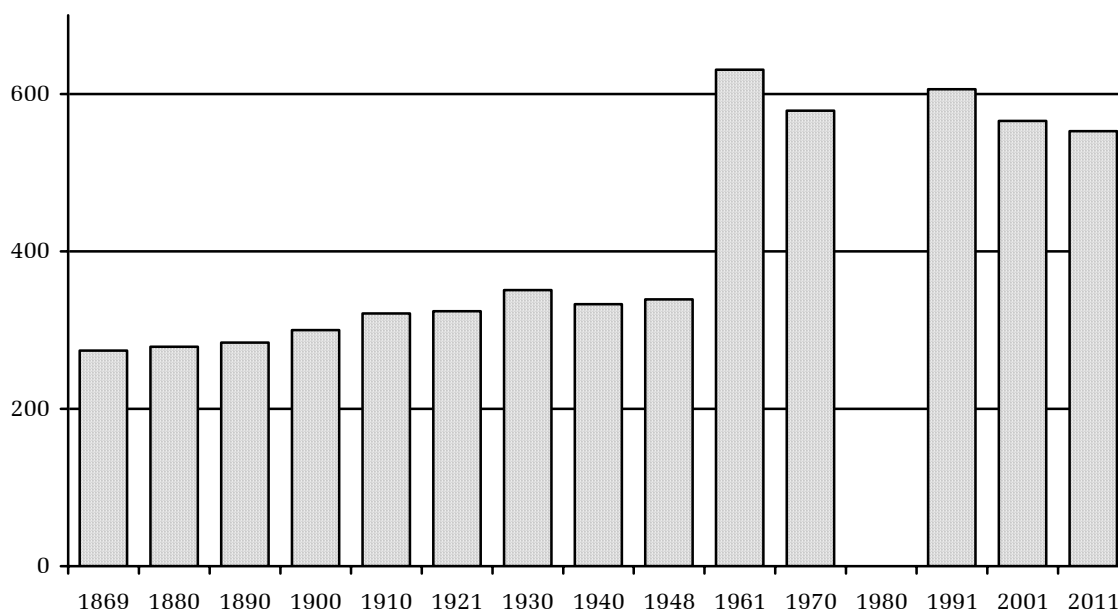
2.1.3 Obyvateľstvo a demografická situácia

Vývoj počtu obyvateľov odzrkadľuje socio-kultúrne, demografické a ekonomické procesy prebiehajúce na úrovni celej spoločnosti, no sčasti je aj odrazom postavenia obce v štruktúre osídlenia a lokálnych zmien.

V dlhodobom časovom úseku sa počet obyvateľov obce postupne veľmi mierne zvyšoval až do roku 1930. Potom nasledovali 2 desaťročia stagnácie, spôsobené II. svetovou vojnou a jej dôsledkami na miestne obyvateľstvo. Po druhej svetovej vojne však dochádza k prudkému rastu – za 1 dekádu sa medzi rokmi 1948 – 1961 počet obyvateľov takmer zdvojnásobil a dosiahol historické maximum – 631 obyvateľov. Od 70. rokov v dôsledku sťahovania obyvateľov do strediskových obcí a miest počet obyvateľov klesá. Táto tendencia sa nezastavila ani v 90. rokoch 20. storočia a nespomalilo ho ani oživenie bytovej výstavby v obci v posledných rokoch. Naopak, pokles počtu obyvateľov sa zdynamizoval a v rokoch 1991 – 2006 bol úbytok 70 obyvateľov. Až v posledných rokoch sa situácia vďaka prisťahovaniu nových obyvateľov začína stabilizovať. K 31.12. 2014 mala obec 552 obyvateľov.

Vývoj počtu obyvateľstva

Rok sčítania obyv.	Počet obyvateľov	Rok sčítania obyv.	Počet obyvateľov
1869	274	1940	333
1880	279	1948	339
1890	284	1961	631
1900	300	1970	579
1910	321	1991	606
1921	324	2001	566
1930	351	2011	553



Prírodný a mechanický pohyb obyvateľstva

Rok	narodení	zosnulí	prihlásení	odhlásení	bilancia	počet obyv.
2001	1	6	16	2	+9	566
2002	1	12	30	18	+1	556
2003	2	17	13	7	-9	547
2004	3	8	19	21	-7	510
2005	6	6	24	15	+9	552
2006	1	8	32	39	-14	508
2007	7	12	29	3	+21	529
2008	4	13	3	14	-20	509
2009	0	10	10	6	-6	527
2010	3	10	35	7	+21	548
2011	6	3	14	4	+13	561
2012	4	8	15	12	-1	560
2013	4	9	8	2	+1	561
2014	2	11	10	10	-9	552

Za posledných 30 rokov sa výrazne znížil podiel obyvateľov v predproduktívnom veku. Nárast sa presunul do kategórie obyvateľov v produktívnom a v menšej miere aj v poproduktívnom veku. V porovnaní s inými obcami má obec Báč mimoriadne vysoký podiel obyvateľov v poproduktívnom veku – 23,3%. Príčinou je sčasti prítomnosť komunity 60 rádoých sestier s vysokým vekovým priemerom. Z toho istého dôvodu je výrazne asymetrický podiel mužov a žien na populačnej vzorke – pomer 243 : 310 v prospech žien.

Z hľadiska prognózovania budúceho demografického vývoja má vysokú výpovednú hodnotu index vitality, definovaný ako podiel počtu obyvateľov v predproduktívnom veku k počtu obyvateľov v poproduktívnom veku, násobený číslom 100. Tento ukazovateľ podľa údajov z roku 2011 dosahuje za celú obec hodnotu len 54,3. Oproti roku 2001, keď bol index vitality len 33, ide o prejav istého zlepšenia (súčasne sa však zvýšil vek odchodu do dôchodku). Podľa všeobecnej interpretácie až hodnoty vyššie ako 100 zodpovedajú výhľadu prírodného prírastku počtu obyvateľov.

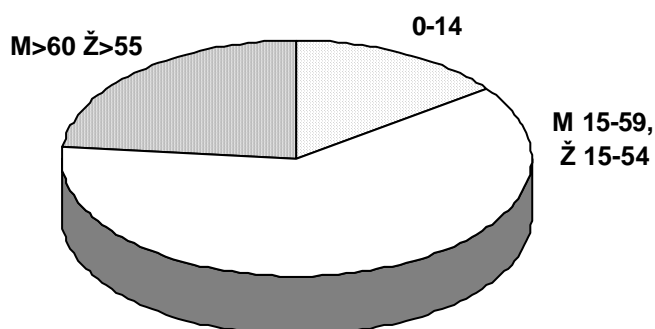
Na základe ukazovateľa indexu vitality, ako aj pri porovnaní údajov o vekovej štruktúre obyvateľstva z predchádzajúcich období, možno vysloviť prognózu, že dynamika prírodného prírastku obyvateľstva bude aj v nasledujúcich rokoch zotrvať vo výrazne negatívnej bilancii. Počet narodených je niekoľkonásobne nižší ako počet zosnulých.

V budúcnosti možno počítať s nárastom počtu obyvateľov – tento rast však bude pochádzať výlučne z migrácie do obce. Následne možno predpokladať aj zvýšenie natality – vďaka prisťahovaniu mladších vekových skupín obyvateľov vo fertilnom veku. Naplnenie potenciálu obce získavať nových obyvateľov migráciou však bude závisieť od rozvojovej politiky obce, udržania a zlepšenia kvality života v obci, od situácie na trhu práce v celom regióne, ponuky služieb v obci a kvality technickej infraštruktúry.

Skladba obyvateľov podľa vekových skupín

Počet trvalo bývajúcich obyvateľov	553
z toho muži	243
z toho ženy	310
Počet obyvateľov v predproduktívnom veku (0-14)	70
Počet obyvateľov v produktívnom veku	354
Počet obyvateľov v poproduktívnom veku	129

Zdroj: Sčítanie obyvateľov, domov a bytov 2011.



Skladba obyvateľov podľa národnosti

Národnosť	maďarská	slovenská	iná a nezistená
	394	149	10

Zdroj: Sčítanie obyvateľov, domov a bytov 2011

Obyvateľstvo je z hľadiska národnostnej skladby heterogénne, s prevahou obyvateľov maďarskej národnosti. K maďarskej národnosti sa v roku 2011 hlásilo 71% obyvateľov, k slovenskej národnosti 27%. Oproti roku 2001 sa mierne zvýšil podiel obyvateľov slovenskej národnosti.

Skladba obyvateľov podľa vierovyznania

rímskokatolícka cirkev	Reform. kresťanská cirkev	bez vyznania	ostatné a nezistené
492	8	40	13

Zdroj: Sčítanie obyvateľov, domov a bytov 2011

V porovnaní s celoslovenským priemerom je miera religiozity naďalej vysoká. Väčšina obyvateľstva sa v súčasnosti hlási k rímskokatolíckej cirkvi – 89% obyvateľov. V roku 2001 bol však tento podiel ešte vyšší – až 93%.

Vzdelanostná úroveň obyvateľov

Dosiahnuté vzdelanie	
Základné	73
Učňovské (bez maturity)	67
Stredné odborné (bez maturity)	89
Úplné stredné učňovské (s maturitou)	17
Úplné stredné odborné (s maturitou)	103
Úplné stredné všeobecné	47
Vyššie odborné	14
Vysokoškolské 1. stupňa (bakalárske)	13
Vysokoškolské 2. stupňa (magisterské)	49
Vysokoškolské 3. stupňa (doktorandské)	7
Bez vzdelania	72
Nezistené	3

Zdroj: Sčítanie obyvateľov, domov a bytov 2011

Úroveň dosiahnutého vzdelania obyvateľstva je priemerná, za uplynulých 10 rokov však zaznamenala podstatné zvýšenie.

2.1.4 Trh práce a sociálna situácia

Hospodárske aktivity na území obce poskytujú pracovné miesta len pre minimum ekonomicky aktívneho obyvateľstva obce. Po roku 1990 sa výrazne zmenila štruktúra ekonomickej aktivity obyvateľov. Pomerne vysoký počet pracovných miest poskytovali poľnohospodárske podniky, ktoré v uplynulých 20 rokoch výrazne zredukovali svoje výrobné kapacity a najmä nároky na pracovnú silu.

V obci je vytvorených približne 30 pracovných miest. Väčšia časť je v súkromnej sfére u miestnych podnikateľských subjektov. Vo verejnom sektore vytvára niekoľko pracovných príležitostí obec (v miestnej samospráve a vzdelávacích zariadeniach).

Podľa údajov z posledného sčítania z roku 2011 väčšina obyvateľov pracovala v terciárnom sektore (služby) – 166 obyvateľov, v sekundárnom sektore (priemysel) pracovalo 68 obyvateľov a 15 v primárnom sektore (poľnohospodárstvo).

Za prácou mimo obec odchádzalo 204 obyvateľov, čo z počtu ekonomicky aktívnych v roku 2011 predstavovalo 78%. Cieľovými miestami odchádzky za prácou je najmä Bratislava, v menšej miere aj Dunajská Streda a Šamorín.

Okres Dunajská Streda začiatkom 90. rokov patril medzi regióny Slovenska s najvyššou úrovňou nezamestnanosti. V posledných rokoch však došlo k miernemu oživeniu hospodárstva v regióne a od roku 2003 má miera nezamestnanosti klesajúcu tendenciu.

Tento pokles nastal najmä vďaka zvýšenej ponuke na trhu práce v Bratislave, ale aj regiónu Dunajskej Stredy.

Ekonomická aktivita obyvateľov

Počet ekonomicky aktívnych osôb	263
Podiel ekonomicky aktívnych na celku (%)	47,6
- pracujúci (okrem dôchodcov)	250
- pracujúci dôchodcovia	7
- osoby na materskej a rodičovskej dovolenke	10
- nezamestnaní	31
- študenti	48
- dôchodcovia	114

Zdroj: Sčítanie obyvateľov, domov a bytov 2011

Sociálna štruktúra obyvateľov prechádza v poslednom období zmenami. Vysoká miera odchádzky za prácou je príčinou uvoľňovania sociálnych a psychologických väzieb na miesto bydliska, s čím súvisí problém znižujúceho sa záujmu o dianie v obci. Napriek týmto problémom sa konflikty medzi rôznymi sociálnymi skupinami nevyskytujú a nízky je aj výskyt sociálno-patologických javov.

2.1.5 Hospodárska základňa

V rámci produkčných aktivít v riešenom území prevláda poľnohospodárska výroba, predovšetkým rastlinná výroba. Poľnohospodársku pôdu obhospodaruje Donau farm Šamorín, s.r.o. (predtým PD Modrý Dunaj) a samostatne hospodáriaci roľníci (SHR). V obci Báč poľnohospodársky podnik prevádzkoval hospodársky dvor s chovom hospodárskych zvierat, neskôr však živočíšnu výrobu premiestnilo do iných stredísk a areál zostal nevyužívaný.

Priemyselná výroba sa v obci nenachádza. Výrobno-remeselné aktivity v malom rozsahu prevádzkujú živnostníci, ktorí sa orientujú zväčša na stavebné profesie.

Evidencia najvýznamnejších podnikateľských subjektov obce

Názov podnikateľského subjektu / sídlo	Počet zam.	Prírastok / úbytok zamestn.	Tržby (rok)	Rast pridanej hodnoty (rok)	Záznam z rokovania	Kontakt
Welten hotel & restaurant, s.r.o. Báč		-	-	-	-	-
Golf club Welten, Báč		-	-	-	-	-
Donau farm Šamorín, s.r.o.		-	-	-	-	-
BITTERA SERVIS, s.r.o. Šamorín		-	-	-	-	-
Eva Lengyelová - LEVTISA		-	-	-	-	-
LENSTAV, s.r.o. Báč		-	-	-	-	-

2.1.6 Občianska vybavenosť

Občianska vybavenosť je zastúpená len niektorými zariadeniami základnej vybavenosti. V obci je materská škola s kapacitou 25 detí. Základná škola v obci nie je, žiaci navštevujú základné školy v Šamoríne a Rohovciach, ale aj v Dunajskej Strede a Bratislave. Stredoškolské vzdelanie poskytujú viaceré všeobecnovzdelávacie i špecializované stredné a učňovské školy v Dunajskej Strede Bratislave a Šamoríne.

Nekomerčnú občiansku vybavenosť v obci ďalej reprezentuje kultúrny dom s obecným úradom, ktoré sú umiestnené v spoločnom objekte. Spomínané zariadenia kapacitne vyhovujú svojmu účelu, je však potrebná ich modernizácia.

Zariadenie zdravotníckej starostlivosti sa v obci nenachádza; obyvatelia využívajú služby nemocnice s poliklinikou v Dunajskej Strede a polikliniky v Šamoríne.

V obci sú 2 cintoríny a kostol. Špecifickým druhom vybavenosti je charitný dom Slovenskej katolíckej charity, kde pôsobí rehoľa Kongregácia dcér sv. Františka Asisského. Je tu ubytovanie pre dožívajúce rehoľné sestry a farárov so sociálnou a zdravotnou starostlivosťou. V súčasnosti je tu 43 klientok a 21 zamestnancov, v minulosti bol tento počet vyšší.

Rekreačno-športovú vybavenosť reprezentuje športový areál s futbalovým ihriskom, ktorý nie je vo vlastníctve obce a nevyužíva sa. V nedávnej dobe tu bol vybudovaný rozsiahly areál golfového ihriska s ďalšou vybavenosťou – hotel a reštaurácia.

Je tu viacero komerčných prevádzok služieb a obchodu – pohostinstvo Pod lipou, predajňa potravín, reštaurácia a penzión Tücsök, ďalej predajňa záhradníckych potrieb, zeleniny a ovocia.

2.1.7 Kultúra, spoločenské aktivity a neziskový sektor

Najvýznamnejšie podujatia, ktoré sa v obci pravidelne organizujú, sú späté s cirkevnými tradíciami. Každoročne sa v júni a v septembri v kostole konajú púte na počesť Slziacej Panny Márie.

Z podujatí sa v obci uskutočňujú len podujatia lokálneho významu. V areáli golfového ihriska sa pravidelne konajú poľovnícke slávnosti. Podujatie ponúka hudobné vystúpenia, zábavy, ohňostroje, účasť známych osobností.

Iné spoločenské organizácie v obci nepôsobia. V minulosti bol významným pilierom spoločenského života miestny športový klub TJ Družstevník Báč. Znovuzaložený bol Dobrovoľný hasičský zbor, ktorý vyvíja len sporadickú aktivitu.

Evidencia mimovládnych organizácií obce

Názov subjektu / sídlo / predmet činnosti	Právna forma	IČO	Cieľová skupina	Počet členov	Kontakt
Slovenská katolícka charita – charitný dom		–	cirkev		–
Dobrovoľný hasičský zbor	OZ	–	šport		–

2.1.8 Bývanie a bytový fond

Obec Báč v štruktúre osídlenia plní primárne obytnú funkciu. Obytné budovy tvoria väčšinu stavebného fondu. Bytový fond sa sústreďuje v tradičných jednopodlažných rodinných domoch.

Pri porovnaní s priemernými ukazovateľmi štandardu bývania okresu Dunajská Streda sa zistilo, že výraznejšie nezaostáva za okresným priemerom v jednotlivých ukazovateľoch (plošný štandard, vybavenosť kúpeľňou, ústredným kúrením). Priemerná obložnosť bytu (počet obyvateľov na 1 byt) dosahuje hodnotu 3,37, čo je výrazne nad priemerom SR aj okresu Dunajská Streda.

Podiel neobývaných bytov predstavuje len 11,8% z celkového počtu bytov. Táto relatívne priaznivá situácia je najmä dôsledkom atraktívnosti obce pre prímestské bývanie.

Z uvedenej analýzy vyplýva, že možnosti ďalšej intenzifikácie využitia existujúceho bytového fondu sú vyčerpané a ďalší nárast počtu obyvateľov obce je reálny len v prípade realizácie výstavby nových bytov.

Počet domov a bytov

domy spolu	181
trvale obývané domy	158
z toho rodinné domy	152
z toho bytové domy	3
neobývané domy	23
byty spolu	186
trvale obývané byty spolu	164
z toho v rodinných domoch	142
z toho v bytových domoch	2
neobývané byty spolu	22

Zdroj: Sčítanie obyvateľov, domov a bytov 2011

2.1.9 Dopravná a technická infraštruktúra

Doprava

Obec Báč má výhodnú polohu voči dopravným koridorom regionálneho a nadregionálneho významu. Zastavaným územím obce prechádza cesta I. triedy č. I/63 Bratislava–Komárno–Štúrovo. Cesta je súčasťou medzinárodnej cestnej siete pod E575, ktorá spája Bratislavu, Dunajskú Stredú s mestom Győr cez hraničný priechod Medveďov. Je hlavnou tepnou tranzitnej dopravy, vrátane nákladnej dopravy. Trasa cesty I/63 je v tomto úseku sa plánuje prebudovať na rýchlostnú cestu R11,5/100 ako súčasť južného cestného ťahu (R7).

Z cesty I. triedy sa v obci Báč odpoľajú cesta II. triedy č. 506 a cesta III. triedy č. 063013, ktoré zabezpečujú regionálne spojenie. Cesta č. II/506 Báč – Gabčíkovo – Medveďov spája obce a mestá Žitného ostrova s významným hraničným priechodom do Maďarska. Cesta č. III/063013 predstavuje lokálnu spojnicu so susednými obcami Trnávka, Macov a Lehnice.

Miestne komunikácie vytvárajú odbočky z ciest I., II. a III. triedy. Sprístupňujú všetky časti zástavby. Základným nárokom na dopravnú obsluhu zastavaného územia vyhovujú, niektoré však majú nevyhovujúci povrchový kryt.

Vedenie frekventovanej cesty I. triedy priamo cez zastavané územie prináša okrem výhod z hľadiska dopravného spojenia aj značné negatívne dopady – nadmerné zaťaženie hlukom, emisiami, potenciálne kolízie.

Železnica územím neprechádza, najbližšia železničná stanica je vo Veľkej Pake (6 km), na trati č. 131 Bratislava – Komárno.

Verejnú dopravu zabezpečujú viaceré prímestské autobusové linky SAD Bratislava a SAD Dunajská Streda. Priame spojenie je s mestami Bratislava, Šamorín, Dunajská Streda. Počet spojov je vyhovujúci pre dopravnú obsluhu. Jeden pár zastávok je situovaný na ceste I/63, druhý pár na ceste II/506.

Pešie chodníky sú vybudované len pozdĺž niektorých ciest. Úplne chýbajú pozdĺž cesty I. triedy, kde vzniká značné riziko kolízií chodcov s motorovými vozidlami.

Pre cyklistickú dopravu nie sú vyhradené samostatné cyklistické pásy, napriek tomu, že bicykel je využívaným dopravným prostriedkom a v okolí sú tiež vhodné podmienky pre rozvoj cykloturistiky. Cyklisti využívajú hlavný dopravný priestor ciest a komunikácií. V blízkosti prechádza Medzinárodná podunajská cyklotrasa, vedená po hrádzi Vodného diela Gabčíkovo. Na cyklistickú trasu je obec pripojená prostredníctvom neznačkovanej účelovej asfaltovej komunikácie (bývalá cesta III. triedy Báč – Dobrohošť).

Technická infraštruktúra

Obec Báč je zásobovaná pitnou vodou z verejného vodovodu. V súčasnosti je na verejný vodovod napojená väčšina domácností.

Splašková kanalizácia bola v celej obci vybudovaná v rámci integrovaného projektu odkanalizovania Šamorínskej aglomerácie v roku 2010.

Zásobovanie elektrickou energiou je riešené vzdušnými vedeniami vysokého napätia 22 kV, odbočujúcimi z kmeňového vedenia a ukončenými transformačnými stanicami. Súčasnú potrebu zásobovania sú dostatočne pokryté, pri ďalšom rozširovaní výstavby a zvyšovaní spotreby však bude nutné prebudovanie systému.

Obec bola splynofikovaná v 90. rokoch 20. storočia. Hlavným zásobovacím plynovodom je vysokotlakový plynovod DN 300 PN 40 Bratislava-Komárno. V obci sú strednetlakové rozvody plynu, ktoré pokrývajú takmer 100% všetkých potenciálnych odberateľov.

Obec je pokrytá základnou telekomunikačnou sieťou. Pokrytie mobilným signálom je dostatočné prostredníctvom vysielateľov mobilných operátorov Orange a T-Mobile. Internetové pripojenie poskytujú viacerí poskytovatelia prostredníctvom pevnej telefónnej siete a tiež prostredníctvom bezdrôtovej technológie.

Úroveň technickej infraštruktúry možno hodnotiť ako nadpriemernú a predstavuje dobré vyhliadky pre ďalší rozvoj obce.

2.1.10 Prírodné podmienky a životné prostredie

Prírodné podmienky

Podľa geomorfologického členenia patrí riešené územie do Podunajskej nížiny, celku Podunajská rovina. Členitosť reliéfu je minimálna – reliéf je rovinný, s minimálnym kolísaním nadmorskej výšky od 120 do 124 m.n.m. Odlesnený rovinný chotár tvoria mladšie treťohorné piesky a štrky, na ktorých sú štvrtohorné riečne uloženiny. Pôdny kryt tvoria prevažne černozeme a lužné pôdy, ktoré sú mimoriadne úrodné.

Riešené územie patrí do teplej klimatickej oblasti, okrsok teplý, veľmi suchý s miernou zimou. Priemerná ročná teplota vzduchu je 10° C. Priemerný počet letných dní (maximum nad 25° C) je 69, zimných dní (minimum pod 0° C) je 100.

Priemerné ročné úhrny zrážok sa pohybujú od 500 do 550 mm, najvyššie denné úhrny sú 60-75 mm. V dlhodobom priemere sa atmosférické zrážky vyskytujú 130 dní v roku. Snehové zrážky sú veľmi premenlivé a málo stabilné. Dĺžka trvania snehovej pokrývky je asi 40 dní, maximálna výška snehovej pokrývky dosahuje 50-60, v priemere je však iba 9 cm.

Veterné pomery súvisia s orografickými podmienkami, ktoré sú príčinou pomerne veľkej veternosti. Prevládajúci smer vetra je zo severozápadu a západu.

Riešené územie hydrologicky náleží do povodia Dunaja. Dunaj – prírodný kanál vodného diela Gabčíkovo tečie asi 2 km južne od hranice zastavaného územia. Staré koryto Dunaja je od obce vzdialené asi 7 km.

Žitný ostrov je charakterizovaný bohatstvom kvalitných podzemných vôd, ktoré sa v dunajských usadeninách neustále obnovujú, ich objem sa odhaduje až na 10 miliárd m³. Vody Žitného ostrova slúžia na zásobovanie obyvateľstva celého západného Slovenska pitnou vodou. Z tohto dôvodu bolo územie Žitného ostrova v roku 1978 vyhlásené za Chránenú vodohospodársku oblasť. Východnú hranicu CHVO tvorí Chotárny kanál pretekajúci západne od riešeného územia.

V dôsledku silného antropického tlaku sa tu nezachovali žiadne pôvodné biotopy. Celý kataster zaberajú človekom silne pozmenené a činnosťou človeka podmienené rastlinné spoločenstvá – hlavne vegetácia poľnohospodárskych monokultúr, ktoré zaberajú takmer 90% riešeného územia. Jedinou plochou zelene na území obce je záhrada kláštorného komplexu.

V rámci katastrálneho územia obce sa nenachádza žiadne navrhované vtáčie územie ani územie európskeho významu súvislej sústavy chránených území Natura 2000. Park v Báci je chránený areál, vyhlásený v roku 1990. Má výmeru 3,5 ha, nachádzajú sa tu rozsiahle trávnaté plochy a 26 druhov drevín. V parku sú 2 chránené stromy – platany. Park je verejnosti neprístupný.

Lesy tvoria len izolované lesné pásy s celkovou výmerou 36 ha. Väčšina lesných porastov je tvorená výsadbou topoľa, menej jaseňa. Líniová drevinová vegetácia sa vyskytuje ako sprievodná zeleň stromoradií a alejí pozdĺž poľných ciest, medzí. V drevinovej skladbe dominuje jaseň, dub, topoľ. V poľnohospodársky využívanej krajine sa sporadicky vyskytujú nálety topoľa a agátu.

Stav životného prostredia a environmentálne problémy

Riešené územie nepatrí medzi oblasti, ktoré by boli hľadiská čistoty ovzdušia nadmerne zaťažené znečistením. Územie je dobre prevetrávané, v dôsledku čoho dochádza k pomerne rýchlemu a účinnému rozptylu znečisťujúcich látok.

Súčasný stav znečistenia ovzdušia v katastrálnom území obce je podmienený diaľkovým prenosom plyných exhalátov a prachových častí zo zdrojov mimo katastrálneho územia

obce. Znečistenie ďalej spôsobujú exhaláty z vykurovania domov najmä v zimnom období a z automobilovej dopravy.

Miestne zdroje znečisťovania nie sú veľké, ale kumuláciou emisií vytvárajú predpoklad znečisťovania ovzdušia najmä v zimnom období. Hodnoty znečisťovania ovzdušia z lokálnych kúrenísk neprekračujú normy prípustných koncentrácií plyných alebo pevných exhalátov v ovzduší. Lokálnym líniovým zdrojom znečistenia ovzdušia je automobilová doprava, najmä na ceste I. triedy Bratislava–Komárno. Doprava na ceste je zdrojom hluku, ovplyvňujúcim aj obytnú zástavbu.

Znečistenie povrchových a podzemných vôd nebolo zisťované. V riešenom území nie sú do povrchových vôd vypúšťané žiadne odpadové vody. Dlhodobým plošným znečisťovateľom podzemnej vody v riešenom území je poľnohospodárstvo. Faktorom podporujúcim vznik znečistenia je vysoká priepustnosť pôd a štrko-piesčitého substrátu. Aj po znížení objemov aplikovaných hnojív, ochranných a iných látok v poľnohospodárstve naďalej pretrvávajú veľkoplošné znečistenie, ktoré sa prejavuje lokálne nadlimitným obsahom niektorých ukazovateľov alebo celoplošne trvalo zvýšenými hodnotami koncentrácií chemických prvkov (dusičnany, dusitany). K znečisteniu podzemných vôd prispieva tiež chýbajúca kanalizácia (priesaky z netesných žump). Znečistenie ropnými látkami sa predpokladá aj v areáli bývalej STS. Plochy s odstavenými nákladnými autami a poľnohospodárskymi strojmi neboli vybavené lapačmi olejov.

Vyprodukované odpady z obce sa zneškodňujú odvozom na riadenú regionálnu skládku odpadu. V obci je zavedený separovaný zber druhotných surovín – zbiera sa papier, sklo, železo, PET fľaše, pravidelne sa organizuje zber autobatérií a elektronického odpadu. V obci bol v roku 2014 zriadený zberný dvor.

2.1.11 Štruktúra samosprávy a hospodárenie obce

Hospodárenie a rozpočtová situácia obce

Realizáciou koncepcie fiškálnej decentralizácie samospráv sa od roku 2005 výrazne zmenilo financovanie obcí. Reforma priniesla prechod od poskytovania dotácií samospráve zo štátneho rozpočtu k financovaniu kompetencií prostredníctvom daňových príjmov. Nový systém financovania prináša väčšiu voľnosť pri nakladaní s financiami v obecnom rozpočte, no súčasne kladie väčšie nároky na finančné riadenie obce. Pôvodný systém rozdeľovania prostriedkov podľa počtu obyvateľov ako jediného kritéria nahradil systém 4 kritérií pre určenie podielu obce na výnose dane z príjmov (počet obyvateľov s trvalým pobytom v obci, upravený veľkostným koeficientom, počet detí, ktoré v obci chodia do štátnych predškolských a školských zariadení, počet obyvateľov v dôchodkovom veku). Ďalšie zmeny sa týkajú miestnych daní a poplatkov. Obce ďalej získali väčšie právomoci pri určovaní sadzieb dane z nehnuteľností.

Obec hospodári s vyrovnaným, resp. mierne prebytkovým rozpočtom. V štruktúre príjmov prevládajú cudzie zdroje (transfery zo štátneho rozpočtu) nad vlastnými zdrojmi (miestne dane a poplatky). Značná časť výdavkov smeruje na zabezpečenie bežnej prevádzky obce, obecného úradu a materskej školy, predovšetkým na pokrytie mzdových nárokov a nákladov na energie.

Z analýzy vyplýva, že obecný rozpočet poskytuje len malý priestor pre financovanie rozvojových zámerov. Je preto potrebné uchádzať sa aj o získanie externých zdrojov – súkromných investícií, grantov a príspevkov z podporných programov, najmä na realizáciu náročnejších investičných projektov.

Obec má vo vlastníctve viaceré nehnuteľnosti – budovy a pozemky verejných budov a areálov, plochy verejných priestranstiev – pridružených priestorov komunikácií. Obec vlastní aj pozemky využiteľné pre ďalší rozvoj.

Štruktúra a činnosť miestnej samosprávy

Obecné zastupiteľstvo má 5 členov. Schôdze sa konajú spravidla 1x za 2 - 3 mesiace. Ustanovená je funkcia zástupcu starostu a hlavného kontrolóra.

Komunikácia s obyvateľmi prebieha zväčša prostredníctvom neformálnych stretnutí. Obec prevádzkuje vysielanie obecného rozhlasu. Má zriadenú internetovú stránku www.obecbac.sk, kde sú zverejnené základné informácie o obci a jej histórii.

2.1.12 Analýza pripravovaných projektov

V súčasnosti sú projektovo a technicky pripravené viaceré investičné projekty, ktoré uvádzame v nasledujúcom tabuľkovom prehľade.

Analýza stavu projektovej pripravenosti investícií

Názov investície		Oblasť	Rok začatia	Tech. priprav.	Rok ukonč.	Náklady v EUR	Zdroje financ.
Modernizácia osvetlenia	verejného	A	2015	PD	2016	148 000	fondy EÚ
Zriadenie penziónu seniorov	pre	B	2015	PD	2017		Súkr. zdroje
Vytvorenie nového námestia		C	2015	PD	2017		fondy EÚ
Obytná zóna Báč – Godmáň III.		C	2015	PD	2017		Súkr. zdroje (fondy EÚ)

2.1.13 Analýza silných stránok a slabých stránok územia

Hlavné vnútorné faktory rozvoja predstavujú silné stránky a slabé stránky, vyplývajúce z daností územia, vybudovanej lokálnej infraštruktúry. V nasledujúcom prehľade sú tieto faktory zoradené podľa ich vplyvu (vzostupne).

Silné stránky

- vybudovaná kompletná technická infraštruktúra, vrátane kanalizácie
- významná kultúrno-historická pamiatka v obci – kostol s kláštorom
- priaznivá celková sociálna situácia obyvateľstva, relatívne nízka nezamestnanosť
- materská škola v obci
- pokojné prostredie vhodné pre rodinné bývanie
- vybudovaná základná občianska vybavenosť
- nízka miera priemyselného znečistenia životného prostredia
- prírodné podmienky vhodné pre vysokoprodukčné poľnohospodárstvo
- pravidelné organizovanie tradičných pútí
- majetkoprávne usporiadanie pozemkov pod miestnymi komunikáciami a verejnými priestranstvami v prospech obce
- nulová zadlženosť obce

Slabé stránky

- zlý stav miestnych komunikácií
- zlý stav chodníkov, resp. ich absencia pozdĺž frekventovaných komunikácií
- nedostatočný počet pracovných príležitostí v obci
- nedostatočná aktivita miestnych spoločenských organizácií
- nedostatok verejných plôch / priestranstiev pre oddych a spoločenské kontakty obyvateľov
- takmer úplne odlesnená krajina vyznačujúca sa nízkou ekologickou stabilitou
- nepriaznivá demografická situácia a nízka reprodukčná vitalita miestnej populácie
- chýbajú niektoré zariadenia a služby vybavenosti
- nedostatočne využitú / chátrajúce areály v obci
- majetkoprávne neusporiadané pozemky pod ihriskom

2.2 Analýza vonkajšieho prostredia

2.2.1 Analýza regionálnych vzťahov a väzieb

Obec Báč leží v oblasti s dominantnou pôsobnosťou metropolitného ťažiska osídlenia – hl. mesta Bratislava. Obec je súčasťou ťažiskového priestoru osídlenia, tzv. Bratislavsko-Trnavskej aglomerácie. Osídlenie tohto priestoru sa vyznačuje vysokou hustotou sídelnej siete a v rámci územia SR dosahuje aj pomerne vysokú hustotu osídlenia (až 147 obyv. na km²). V súčasnosti sa hustota osídlenia tohto územia ďalej zvyšuje vplyvom suburbanizačných tendencií.

Žitný ostrov je typickou poľnohospodárskou oblasťou s vynikajúcimi pôdno-klimatickými podmienkami pre poľnohospodársku výrobu. V štruktúre hospodárstva okresu si poľnohospodárska výroba zachovala dominanciu aj v 2. pol. 20. storočia, v období socialistickej industrializácie. V tomto čase v okrese vznikli len menšie podniky zamerané prevažne na spracovanie poľnohospodárskej produkcie (konzerváreň a cukrovar v Dunajskej Strede, mliekareň vo Veľkom Mederi).

Obdobie ekonomickej transformácie uplynulých 25 rokov prinieslo hospodárstvu okresu štrukturálne zmeny. Úpadok postihol najmä poľnohospodársku výrobu, pričom výpadok v zamestnanosti a na tvorbe HDP nevykompenzoval ani rast ostatných sektorov. Transformácia mala dopad aj na redukciu priemyselnej výroby v regióne, niektoré podniky zanikli, iné síce po privatizácii boli revitalizované, ale neskôr výrobu ukončili (cukrovar D. Streda). Významnejšie zahraničné investície, ktoré by vytvorili stabilný pilier hospodárstva okresu a väčší počet nových pracovných miest, však nevznikli. Rozvoj zaznamenali len malé podniky a sféra drobného podnikania. Donedávna väčšinu investícií a ekonomických aktivít prichádzajúcich do SR z okolitého regiónu odfiltrovalo hlavné mesto, v poslednom období sa v dôsledku pokračujúceho dynamického hospodárskeho rozvoja a ekonomickej saturácie územia hlavného mesta, začínajú niektoré nové podniky vysúvať mimo samotného mesta – zväčša ide o prevádzky náročné na spotrebu plôch alebo na dopravnú obsluhu.

Špecifický vývoj nastal v sektore poľnohospodárstva. Na začiatku 90. rokov nastal výrazný prepád poľnohospodárskej výroby, pričom mnohé poľnohospodárske družstvá zanikli alebo sa transformovali na podnikateľské subjekty – akciové spoločnosti. Koncom 90. rokov sa situácia v poľnohospodárstve stabilizovala a na trhu ostali len konkurencieschopné podniky. V posledných rokoch má záujem o investície do poľnohospodárskych podnikov aj zahraničný kapitál – najmä v okrese Dunajská Streda expandujú dánski podnikatelia.

Nezamestnanosť v okrese Dunajská Streda dosahuje v súčasnosti relatívne nízku úroveň v porovnaní s priemerom SR, čo je výrazné zlepšenie v porovnaní so stavom zo začiatku 90. rokov, keď tu miera nezamestnanosti presahovala 25% a v okrese bola evidovaná 2. najvyššia miera nezamestnanosti v SR. Zníženie nezamestnanosti v regióne však je len z menšej časti spôsobené rastom počtu pracovných príležitostí a je predovšetkým dôsledkom rastu dennej odchádzky za prácou, najmä do Bratislavy, v južnej a východnej časti okresu obyvatelia dochádzajú za prácou aj do Maďarska, najmä do Győru.

K 31.12.2014 bola miera nezamestnanosti v okrese Dunajská Streda 10,34%, čo je viac ako krajský priemer 8,03%. Pri porovnaní s údajmi z konca roka 2005 sa miera nezamestnanosti v okrese Dunajská Streda zvýšila (z úrovne 9,2%) a v Trnavskom kraji znížila (z úrovne 8,4%). To možno pripísať vývoju za posledných 10 rokov, keď došlo k lokalizácii veľkých zahraničných investícií do priemyselnej výroby v okresoch Trnava, Hlohovec a Galanta, no okresu Dunajská Streda sa väčšie investície vyhli.

Dôležitým ukazovateľom ekonomickej vyspelosti regiónu je cena práce, ktorá je súčasne významným faktorom životnej úrovne. V okrese Dunajská Streda výška priemernej mzdy zaostáva za krajským a celoslovenským priemerom. Za rok 2013 bola priemerná mzda v Trnavskom kraji 842 Eur a priemerná mzda v okrese Dunajská Streda bola na úrovni 690 Eur.

Ide o dôsledok pretrvávajúcej orientácie ekonomiky na odvetvia s nízkou pridanou hodnotou a vysokým podielom manuálnej práce (poľnohospodárstvo), a s tým súvisiacej nízkej kvalifikačnej štruktúry obyvateľov regiónu. Dôsledkom vysokej nezamestnanosti v minulom období sa neprejavoval nedostatok pracovných síl a preto zamestnávateľia neboli nútení zvyšovať nominálne mzdy. Vzhľadom k výraznému poklesu nezamestnanosti v posledných rokoch a ukončení transformácie poľnohospodárstva možno predpokladať nárast priemernej mzdy v regióne.

V rámci okresu Dunajská Streda sa vyprofilovali 3 významnejšie centrá – sídla mestského charakteru, ktoré v rámci strediskovej sústavy osídlenia plnili funkciu stredísk obvodného významu – Šamorín, Dunajská Streda a Veľký Meder. Z hľadiska priestorového rozloženia v rámci okresu majú výhodnú vzájomnú polohu – v centrálnej časti okresu sa nachádza sídlo okresu, ktorého funkcie na východnom, resp. západnom okraji okresu dopĺňajú pôvodné sídla obvodov.

V týchto sídlach je sústredená občianska vybavenosť vyššieho významu – stredné školy, zdravotnícke zariadenia s komplexnejšími službami (polikliniky, nemocnica – v Dunajskej Strede) sídla štátnych úradov a ich pobočiek, ako aj širšie spektrum prevádzok služieb a obchodu.

Lokálne vzťahy a väzby

Lokálne vzťahy určujú väzby so susednými obcami. Tieto vzťahy sú v danom území veľmi intenzívne a prejavujú sa vo všetkých oblastiach hospodárskeho a kultúrno-spoločenského života.

Z hľadiska vzťahov na nadradený systém osídlenia majú najvýznamnejšie postavenie mestá Šamorín, Dunajská Streda a Bratislava. Väzby na Bratislavu sú pritom omnoho výraznejšie než na novozriadené sídlo kraja – mesto Trnava. Dôvodom je podstatne nižšia vzdialenosť (27 km), väčší akčný rádius Bratislavy, priame dopravné napojenie cestou I. triedy a napokon i existencia priamej autobusovej linky z Bratislavy do Báču.

Z hľadiska lokálnych medzisídlných vzťahov sú dôležité väzby najmä na mesto Šamorín (5 km) a obec Rohovce (3 km), ktorá vzhľadom na svoje postavenie v strediskovom systéme osídlenia centralizovala mnohé služby občianskej vybavenosti. Pred výstavbou vodného

diela Gabčíkovo boli intenzívnejšie aj väzby na pridunajské obce Vojka nad Dunajom a Dobrohošť, ktoré v súčasnosti od zvyšnej časti Žitného ostrova oddeľuje prírodný kanál VD Gabčíkovo.

Obec Báč nemá vyprofilované vlastné záujmové územie, naopak, prelínajú sa tu záujmové územia niekoľkých sídiel – Šamorín, Lehnice, Rohovce. Obce v rámci záujmových území strediskových obcí zápasili s veľkým odlevom obyvateľstva do miest a strediskových obcí.

Obec je členom viacerých združení obcí, Združenia obcí Horného Žitného ostrova v odpadovom hospodárstve so sídlom v Šamoríne, Združenia miest a obcí Žitného ostrova (ZMOŽO) a ZMOS.

Pre formovanie socio-ekonomických väzieb je určujúce smerovanie dochádzky obyvateľov za prácou a službami, ako aj stabilné migračné prúdy. Ponuka pracovných príležitostí v Šamoríne a Dunajskej Strede stagnovala. Naopak, ponuka sa zvyšuje v Bratislave a je aj omnoho diverzifikovanejšia, pri vyššej úrovni priemerných miezd. Z uvedených dôvodov v poslednom období rastie orientácia ekonomických väzieb na Bratislavu. Možnosti dochádzania sú relatívne dobré vďaka priamemu autobusovému spojeniu. Problémom je však zhoršovanie dopravnej dostupnosti v dôsledku dopravných zápch na ceste do Bratislavy, najmä v časoch dopravnej špičky. Cesta I/63 kapacitne nestačí a zlepšenie môže priniesť len vybudovanie rýchlostnej cesty R7.

V posledných rokoch obce v blízkosti väčších miest, najmä v okruhu do 40 km od Bratislavy zaznamenávajú migračné prírastky. Tento proces súvisí s aktuálnym trendom suburbanizácie, ktorý sa prejavuje zvýšeným záujmom obyvateľov o bývanie na vidieku v bezprostrednej blízkosti veľkých miest, s pokojnejším prostredím pre rodinný život než vo veľkomeste. Oproti okolitým obciam suburbanizačného pásma Bratislavy sa však prírastok obyvateľov v obci Báč doposiaľ obmedzoval na tých, ktorí sa v minulom období z obce odsťahovali do okolitých miest, najmä do Šamorína, Dunajskej Strede a Bratislavy, t.j. ide o tzv. spätnú migráciu.

2.2.2 Analýza hlavných vonkajších faktorov rozvoja a ich vplyvu

Hlavné vonkajšie faktory rozvoja predstavujú príležitosti a ohrozenia, vyplývajúce z pôsobenia vonkajších síl a vplyvov. V nasledujúcom prehľade sú tieto faktory zoradené podľa ich vplyvu (vzostupne).

Príležitosti

- výhodná poloha obce v regióne s dynamickým hospodárskym rozvojom a v trojuholníku Viedeň – Bratislava – Győr
- výhodná poloha obce v blízkosti dôležitých dopravných ťahov
- dostupnosť širokého spektra vyššej vybavenosti v okolitých mestách

- možnosť získania finančných prostriedkov z fondov EÚ na rozvojové projekty
- dostatok pracovných príležitostí v širšom regióne
- disponibilná a relatívne kvalifikovaná pracovná sila
- výhodná poloha obce z hľadiska prímestskej rekreácie a potenciál rozvoja cestovného ruchu v regióne a v obci
- rozvoj cestovného ruchu vo väzbe na medzinárodnú podunajskú cyklotrasu a golfové ihrisko
- výhoda relatívne nízkej ceny pozemkov a nehnuteľností (v porovnaní s obcami v jadrovej časti suburbánneho priestoru Bratislavy)
- možnosť samozásobenia agrárnymi produktmi pre slabšie sociálne skupiny a v prípade krízových období

Ohrozenia

- nedostatok finančných prostriedkov v obecnom rozpočte na realizáciu väčších rozvojových zámerov
- odkázanosť obyvateľov na dochádzanie za prácou mimo obce
- znižovanie výmery ornej pôdy a narastanie tlakov na životné prostredie
- konkurencia okolitých obcí a miest v súťaži o investície a rozvojové impulzy
- nevyužitý potenciál rozvoja cestovného ruchu, agroturistiky, cykloturistiky
- opúšťanie tradičných modelov a vidieckeho štýlu života
- starnutie obyvateľstva, rast počtu obyvateľov v poproduktívnom veku
- vysoké daňové a odvodové zaťaženie podnikateľov a pracovnej sily
- hrozba centralizácie niektorých samosprávnych funkcií do vybraných obcí
- rast cien pozemkov, nehnuteľností a riziko pozemkových špekulácií
- zhoršovanie kvality cestnej siete a dopravnej dostupnosti v dôsledku dopravných zápch
- časté a neprehľadné zmeny legislatívy

2.3 Zhodnotenie súčasného stavu územia

V tejto podkapitole sú obsiahnuté z predchádzajúcich analýz vyplývajúce závery v podobe syntéz. Sú medzikrokom medzi analýzami a tvorbou stratégie. Ich podstatou je vyhodnotenie a sumarizácia analytického materiálu s cieľom odvodiť z nich kľúčové piliere stratégie, problémové okruhy, ktorým je nutné venovať pozornosť.

Ide o nasledovné syntetizujúce analýzy:

- SWOT analýza (s priradením bodových hodnôt jednotlivým položkám)
- STEEP analýza
- analýza problémov a možných rizík

2.3.1 SWOT analýza

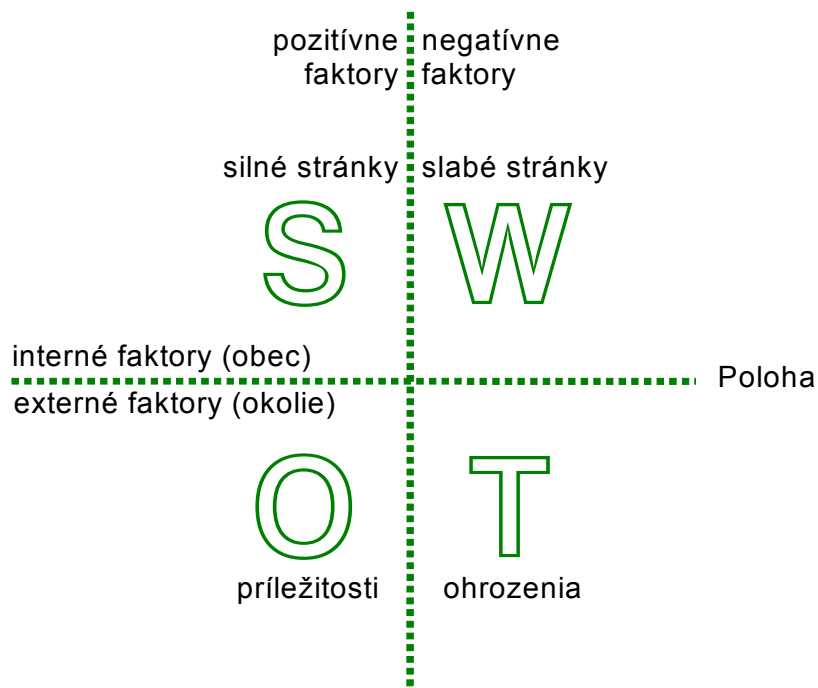
SWOT analýza poskytuje celostný pohľad na situáciu obce – na jej silné stránky, slabé stránky, príležitosti a ohrozenia rozvoja. Na základe SWOT analýzy možno presnejšie definovať najvhodnejšie ciele, ktoré by zužitkovali najvýraznejšie predpoklady a pozitívne rozvojové impulzy a eliminovali problémy a prípadné riziká. Pomáha tiež identifikovať prioritné oblasti, na rozvoj ktorých sa treba orientovať. Z tohto dôvodu nie je vhodné jej členenie podľa sektorov.

Okrem analýz stavu daného územia je predmetom záujmu aj okolité prostredie, indukujúce pozitívne alebo negatívne vplyvy. Na základe toho sa SWOT analýza člení na analýzu interného prostredia a analýzu externého prostredia.

Podľa povahy sledovaných javov sa v SWOT analýze rozlišujú pozitívne a negatívne faktory. Pozitívne faktory (silné stránky a príležitosti) predstavujú faktory indukujúce rozvojové procesy. Negatívne faktory (slabé stránky a ohrozenia) naznačujú problémy – disparity.

Jednotlivé položky v SWOT analýze sú vážené, čo znamená, že sú im priradené bodové hodnoty od 1 do 5, ktoré vyjadrujú mieru ich závažnosti. Položky s najvyššími bodovými hodnotami potom predstavujú hlavné faktory rozvoja, resp. kľúčové disparity.

Princíp SWOT analýzy



Zdroj: vlastné spracovanie

Silné stránky (S)

S1 vybudovaná kompletná technická infraštruktúra, vrátane kanalizácie	5
S2 významná kultúrno-historická pamiatka v obci – kostol s kláštorom	5
S3 priaznivá celková sociálna situácia obyvateľstva, relatívne nízka nezamestnanosť	4
S4 materská škola v obci	4
S5 pokojné prostredie vhodné pre rodinné bývanie	4
S6 vybudovaná základná občianska vybavenosť	3
S7 nízka miera priemyselného znečistenia životného prostredia	3
S8 prírodné podmienky vhodné pre vysokoprodukčné poľnohospodárstvo	2
S9 majetkoprávne usporiadanie pozemkov pod miestnymi komunikáciami a verejnými priestranstvami v prospech obce	2
S10 nulová zadlženosť obce	2
S11 pravidelné organizovanie tradičných pútí	1

Slabé stránky (W)

W1 zlý stav miestnych komunikácií	5
W2 zlý stav chodníkov, resp. ich absencia pozdĺž frekventovaných komunikácií	5

W3 nedostatočný počet pracovných príležitostí v obci	4
W4 nedostatočná aktivita miestnych spoločenských organizácií	4
W5 nedostatok verejných plôch / priestranstiev pre oddych a spoločenské kontakty obyvateľov	4
W6 takmer úplne odlesnená krajina vyznačujúca sa nízkou ekologickou stabilitou	3
W7 nepriaznivá demografická situácia a nízka reprodukčná vitalita miestnej populácie	3
W8 chýbajú niektoré zariadenia a služby vybavenosti	2
W9 nedostatočne využitie / chátrajúce areály v obci	2
W10 majetkoprávne neusporiadané pozemky pod ihriskom	2

Príležitosti (O)

O1 výhodná poloha obce v regióne s dynamickým hospodárskym rozvojom a v trojuholníku Viedeň – Bratislava – Győr	5
O2 výhodná poloha obce v blízkosti dôležitých dopravných ťahov	5
O3 dostupnosť širokého spektra vyššej vybavenosti v okolitých mestách	4
O4 možnosť získania finančných prostriedkov z fondov EÚ na rozvojové projekty	4
O5 dostatok pracovných príležitostí v širšom regióne	3
O6 disponibilná a relatívne kvalifikovaná pracovná sila	3
O7 výhodná poloha obce z hľadiska prímestskej rekreácie a potenciál rozvoja cestovného ruchu v regióne a v obci	3
O8 rozvoj cestovného ruchu vo väzbe na medzinárodnú podunajskú cyklotrasu a golfové ihrisko	3
O9 výhoda relatívne nízkej ceny pozemkov a nehnuteľností (v porovnaní s obcami v jadrovej časti suburbánneho priestoru Bratislavy)	2
O10 možnosť samozásobenia agrárnymi produktmi pre slabšie sociálne skupiny a v prípade krízových období	2

Ohrozenia (T)

T1 nedostatok finančných prostriedkov v obecnom rozpočte na realizáciu väčších rozvojových zámerov	5
T2 odkázanosť obyvateľov na dochádzanie za prácou mimo obce	5
T3 znižovanie výmery ornej pôdy a narastanie tlakov na životné prostredie	4
T4 konkurencia okolitých obcí a miest v súťaži o investície a rozvojové impulzy	4
T5 nevyužitý potenciál rozvoja cestovného ruchu, agroturistiky, cykloturistiky	4

T6 opúšťanie tradičných modelov a vidieckeho štýlu života	3
T7 starnutie obyvateľstva, rast počtu obyvateľov v poproduktívnom veku	3
T8 vysoké daňové a odvodové zaťaženie podnikateľov a pracovnej sily	2
T9 hrozba centralizácie niektorých samosprávnych funkcií do vybraných obcí	2
T10 rast cien pozemkov, nehnuteľností a riziko pozemkových špekulácií	2
T11 zhoršovanie kvality cestnej siete a dopravnej dostupnosti v dôsledku dopravných zápch	1
T12 časté a neprehľadné zmeny legislatívy	1

2.3.2 STEEP analýza

STEEP analýza je analýzou jednotlivých častí vonkajšieho prostredia, ktoré majú vplyv na daný subjekt, t.j. na obec. Analyzované sú faktory spoločenské – sociálne, demografické, hodnotové (S), technologické (T), ekonomické (E), ekologické (E), politické (P). Podstatou je ujasniť si, ktoré vonkajšie faktory, ktoré obec väčšinou vôbec nemôže ovplyvniť, majú na ňu významný vplyv.

STEEP analýza obce

Faktory	
Spoločenské	<ul style="list-style-type: none"> ▪ demografické zmeny ▪ zmeny postojov a správania populácie ▪ zmeny preferencií zákazníkov
Technologické	<ul style="list-style-type: none"> ▪ úroveň technológie poskytovateľa ▪ dostupná / využívaná technológia ▪ technológie pre kontakt s verejnosťou
Ekonomické	<ul style="list-style-type: none"> ▪ nové príležitosti a investori ▪ dodatočné finančné zdroje ▪ vplyv daňovej politiky
Ekologické	<ul style="list-style-type: none"> ▪ dopady investičných projektov na životné prostredie ▪ environmentálna politika ▪ podpora tvorby a ochrany životného prostredia
Politické	<ul style="list-style-type: none"> ▪ vládne sektorové politiky ▪ legislatíva ▪ zmeny centrálnej vlády ▪ zmeny vo vedení obce a v samosprávnom orgáne

2.3.3 Analýza problémov a možných rizík

Analýza problémov pomenúva hlavné nedostatky (disparity), na riešenie ktorých sa treba zamerať. Vychádza zo SWOT analýzy a dopĺňa ju o ďalšie faktory, ktoré neboli zaradené medzi slabé stránky a hrozby. Okrem primárneho problému sú predmetom analýzy aj ich následky (súčasný, resp. potenciálny). Výsledky tejto analýzy sú dôležité pre stanovenie prioritných oblastí, ktoré vyžadujú prioritné riešenie a výber vhodných projektov, aktivít a opatrení, ktoré by tieto problémy pomohli eliminovať.

Riziká ďalšieho vývoja, s uvedením zdrojov rizík, dôsledkov a odhadu pravdepodobnosti výskytu, sú uvedené v nasledujúcej tabuľke.

Kontrolný zoznam pre hodnotenie možných rizík

Druh rizika	Objekt rizika	Zdroj rizika	Nežiaduce dôsledky	Pravdepodobnosť
Individuálne	nezáujem obyvateľov (potenciálnych užívateľov)	užívatelia	nerealizácia aktivít	50%
Technické	chyby projektovej dokumentácie	PD	dodatočné náklady	10%
	problémy pri verejnom obstarávaní	legislatíva		20%
	poruchovosť systémov	technológia		20%
Ekologické	nedostatočná starostlivosť o zložky krajiny	užívatelia pôdy	degradácia krajiny / výsledkov	30%
Sociálne	medziľudské vzťahy	obyvatelia	nerealizácia aktivít	20%
Ekonomické	nedostatok finančných zdrojov, nezískanie NFP, dotácie	externý	nerealizácia projektov / aktivít	70%

Analýza príčin a dôsledkov problémov

Z analýzy problémov vyplýva, že väčšinou nejde o izolované problémy, ale navzájom medzi sebou súvisia, pričom je medzi nimi možné sledovať kauzálne vzťahy, t.j. príčina – dôsledok. Okrem primárneho problému sú teda predmetom analýzy aj ich následky (súčasný, resp. potenciálny).

V prípade riešeného územia sa objavujú tieto hlavné problémy a ich následky:

- zlý stav niektorých miestnych komunikácií → následok: problém dostupnosti objektov, nižšia atraktivita obce pre prisťahovanie obyvateľov
- chýbajúce chodníky, resp. zlý stav chodníkov → následok: riziko dopravných kolízií chodcov s automobilovou dopravou
- objekty vo vlastníctve obce sú v nevyhovujúcom stave → následok: problematické využitie objektov a poskytovanie potrebných služieb
- v obci nie sú atraktívne verejné priestory námestia s reprezentačným vzhľadom → následok: nedostatok možností pre oddych a spoločenské kontakty obyvateľov

- náhodná a nevhodná skladba verejnej zelene v obci → následok: nízka estetická úroveň verejných priestorov, nedostatočné využitie potenciálu zelene pri zlepšení hygienickej kvality prostredia
- nízka ekologická stabilita územia → následok: ekologické problémy a vyčerpanie ekologických potenciálov krajiny, nízka atraktivita krajiny a obmedzené možnosti pre rekreáciu v krajine
- málo pracovných príležitostí v obci → následok: nutnosť dochádzania za prácou, uvoľňovanie sociálnych väzieb obyvateľov na obec a znižovanie súdržnosti miestnej komunity
- chýbajú základné služby a obchodné prevádzky → následok: nutnosť cestovania za službami a nákupmi
- verejné priestory obce nemajú reprezentačný vzťah → následok: nedostatočné možnosti pre oddych a spoločenské kontakty obyvateľov
- chýbajúce cyklotrasy s napojením obce na Podunajskú cyklotrasu → následok: nižší záujem návštevníkov
- majetkoprávne neusporiadané pozemky pod ihriskom → následok: chýba verejne prístupný športový areál
- chýba kapacitná komunikácia do Bratislavy → následok: zhoršovanie dopravnej dostupnosti v dôsledku dopravných zápch

2.3.4 Prognóza budúceho vývoja a identifikácia výhodísk

Prognóza budúceho vývoja je v neustále sa meniacich podmienkach značne zložitá a v podstate nemožná. Možné je však uvažovať o troch odlišných scenároch rozvoja – optimistickom, pesimistickom a neutrálnom. Navrhnutá stratégia rozvoja je v zásade postavená na optimistickom scenári rozvoja.

Zo SWOT analýzy a z analýzy problémov vyplynuli hlavné faktory rozvoja obce a kľúčové disparity.

V rámci SWOT analýzy silné stránky a príležitosti identifikujú hlavné faktory rozvoja – t.j. **rozvojový potenciál**. Kľúčové disparity, t.j. **limity rozvoja územia** sú výstupom analýzy problémov a podporené sú slabými stránkami a ohrozeniami identifikovanými v SWOT analýze. Tieto faktory predstavujú hlavné východiská pre stanovenie stratégie rozvoja obce. Ťažiskovo by stratégia mala byť orientovaná na zhodnotenie príležitostí a odstránenie problémov a slabých stránok.

3. Strategická časť

3.1 Strategická vízia

Stratégiu rozvoja obce Báč reprezentuje celková vízia obce naznačujúca ideál rozvoja do budúcnosti. Strategická vízia predstavuje ekvivalent globálneho cieľa. Má podobu motto – výroku opisujúceho ideálny cieľový stav ku koncu výhľadového obdobia (r. 2025).

Vízia obce Báč

„Obec Báč si posilní postavenie vyhľadávaného strediska cestovného ruchu, golfu, pútnického miesta a duchovného centra Horného Žitného ostrova. Vďaka výhodnej polohe na dôležitej dopravnej osi a v blízkosti významných centier sa stane prosperujúcou obcou, atraktívnym miestom na bývanie i podnikanie.“

3.2 Návrh a opis stratégie

Stratégia rozvoja obce Báč by ťažiskovo mala byť orientovaná na zhodnotenie príležitostí, ktoré reprezentujú potenciály rozvoja a na odstránenie problémov a silných stránok (generická stratégia SO).

Aby obec túto rozvojovú šancu čo najlepšie využila a pritom nestratila svoj vidiecky charakter a identitu, je potrebné presadzovať komplexnú a vyváženú stratégiu rozvoja, ktorá bude sledovať prioritné ciele nasledujúcich prioritných oblastí:

- Investície do základnej infraštruktúry
- Služby, kultúra a životné prostredie
- Cestovný ruch

Stratégia rozvoja obce Báč zdôrazňuje potrebu maximálneho využitia pozitívnych charakteristík obce, vyplývajúcich jednak z veľmi výhodnej polohy obce vo vzťahu k hospodárskym centrámi a pólom rastu – mestám Bratislava, ďalej Šamorín, Dunajská Streda, dôležitým dopravným koridorom, ako aj z existencie kultúrno-historického dedičstva, vďaka ktorému sa Báč môže stať duchovným centrom Horného Žitného ostrova.

Z tohto dôvodu je dôležité orientovať sa na rozvoj špecifických aktivít cestovného ruchu – poznávací turizmus a športovo-rekreačné aktivity regionálneho dosahu. Nakoľko Báč je malou obcou s obmedzenými vnútornými potenciálmi rozvoja, je treba zamerať sa aj na externé cieľové skupiny (návštevníkov obce). Okrem golfového ihriska odporúčame rozvíjať aj ďalšie druhy rekreačných aktivít – cykloturistiku, poznávanie kultúrno-historických zaujímavostí obce.

Dôležité bude poskytnúť širšie možnosti kultúrno-spoločenského vyžitia samotným obyvateľom, teda ponúkať nielen aktivity duchovného a náboženského charakteru cielené na návštevníkov, ale aj civilné podujatia oživujúce spolupatričnosť miestnej komunity.

Obec sa stane atraktívnou pre návštevníkov a pre obyvateľov bude miestom, na ktoré budú hrdí, len ak budú verejné priestory upravené, s udržiavanou zeleňou, možnosťami posedenia a spoločenských kontaktov. Preto je nevyhnutné vytvoriť takýto atraktívny centrálny verejný priestor s námestím, doplnený občianskou vybavenosťou.

Typickým problémom najmä menších obcí sú deficity v oblasti infraštruktúry – tento problém sa týka aj obce Báč. Po vybudovaní kanalizácie sa rozvojové predpoklady obce podstatne zlepšili. Potrebné je však riešiť problémy v oblasti dopravy – problém tranzitnej dopravy a dopravných kolízií na hlavnom cestom ťahu, ako aj stav miestnych komunikácií a chodníkov. Investície ďalej vyžadujú siete verejného osvetlenia a obecného rozhlasu, ako aj budovy vo vlastníctve obce – kultúrny dom s obecným úradom, materská škola, dom smútku, obecnú viacúčelovú budovu (býv. prezliekareň). Kvalitná a všestranne rozvinutá infraštruktúra je základným predpokladom kvality bývania a života v obci. Od nej závisí, či sa obci podarí pritiahnúť nových obyvateľov a či obyvatelia budú ochotní v obci zotrvať. Tento faktor je podstatný aj z hľadiska rozvoja cestovného ruchu a podnikania. Uvedené aktivity a projekty však vyžadujú značné investície, z ktorých väčšinu bude možné zrealizovať len pri získaní externých zdrojov zo štátnych dotácií a fondov EÚ. Je preto potrebné uvažovať aj s alternatívnymi riešeniami v prípade, ak tieto zdroje nebude možné získať.

Dôležité bude sledovať vyváženosť rozvoja bytovej výstavby, podnikania, cestovného ruchu a životného prostredia. Obec vďaka svojej polohe je atraktívnou pre prisťahovanie nových obyvateľov. S rozsiahlou bytovou výstavbou počíta aj územný plán obce a v súčasnosti sa na výstavbu pripravuje nový stavebný obvod s viac ako 60 rodinnými domami.

Aby obyvatelia nemuseli za všetkými službami cestovať do okolitých miest a obcí, je potrebné v obci udržať základné služby a postupne rozširovať ich ponuku. V súčasnosti sú tu zastúpené len najzákladnejšie zariadenia obchodu. V prípade očakávaného nárastu počtu obyvateľov i prílevu návštevníkov možno predpokladať rozšírenie trhového potenciálu pre rôzne komerčné služby. Zo strany obce bude treba obzvlášť podporovať nekomerčné služby a prevádzky – ako napr. zriadenie vývarovne jedál, obecnej knižnice, ambulancie lekára.

3.3 Strategické ciele

Strategické ciele nemajú charakter „hotových návrhov“, ale reprezentujú istú filozofiu prístupu k riešeniu problémov, ktorú naznačila už strategická vízia. Strategické ciele sú špecifické – t.j. sú viazané na 3 vytypované prioritné oblasti – Investície do základnej infraštruktúry, Rozvoj bývania, služieb, podnikania a životné prostredie, Podpora cestovného ruchu, kultúry a identity obce. Prioritné oblasti budú predstavovať hlavné oblasti smerovania finančnej a organizačnej podpory rozvoja.

Hierarchia strategických cieľov a opatrení

Vízia obce Báč

Obec Báč si posilní postavenie vyhľadávaného strediska cestovného ruchu, golfu, pútnického miesta a duchovného centra Horného Žitného ostrova. Vďaka výhodnej polohe na dôležitej dopravnej osi a v blízkosti významných centier sa stane prosperujúcou obcou, atraktívnym miestom na bývanie i podnikanie.

Prioritná oblasť A		Prioritná oblasť B		Prioritná oblasť C	
Investície do základnej infraštruktúry		Rozvoj bývania, služieb, podnikania a životné prostredie		Podpora cestovného ruchu, kultúry a identity obce	
Cieľ	Cieľ	Cieľ	Cieľ	Cieľ	Cieľ
Opatrenie A.1	Opatrenie A.2	Opatrenie B.1	Opatrenie B.2	Opatrenie C.1	Opatrenie C.2
Cieľ		Cieľ	Cieľ	Cieľ	Cieľ
Opatrenie A.3		Opatrenie B.3	Opatrenie B.4	Opatrenie C.3	Opatrenie C.4

Prehľad strategických cieľov a opatrení pre Prioritnú oblasť A – Investície do základnej infraštruktúry

Cieľ: Zlepšenie stavu dopravnej infraštruktúry

- Opatrenie A.1 Investície do dopravnej infraštruktúry

Cieľ: Vybavenie progresívnymi systémami technickej a informačnej infraštruktúry

- Opatrenie A.2 Investície do systémov technickej a informačnej infraštruktúry

Cieľ: Zlepšenie stavu verejných budov

- Opatrenie A.3 Stavebné investície do budov vo vlastníctve obce

Prehľad strategických cieľov a opatrení pre Prioritnú oblasť B – Rozvoj bývania, služieb, podnikania a životné prostredie

Cieľ: Komplexný rozvoj bytovej výstavby s príslušnou infraštruktúrou

- Opatrenie B.1 Podpora bytovej výstavby

Cieľ: Viac možností pre športové a voľnočasové aktivity

- Opatrenie B.2 Investície do infraštruktúry pre šport a voľný čas

Cieľ: Širšia ponuka občianskej vybavenosti v obci

- Opatrenie B.3 Nové zariadenia občianskej vybavenosti

Cieľ: Zvýšenie krajinnoekologických a estetických kvalít územia

- Opatrenie B.4 Revitalizácia a výsadba zelene

Prehľad strategických cieľov a opatrení pre Prioritnú oblasť C – Podpora cestovného ruchu, kultúry a identity obce

Cieľ: Rozšírenie možností pre cykloturistiku

- Opatrenie C.1 Investície do infraštruktúry cyklotrás

Cieľ: Atraktívne verejné priestranstvá posilňujúce identitu obce

- Opatrenie C.2 Podpora prvkov identity obce

Cieľ: Bohatší duchovný a spoločenský život v obci

- Opatrenie C.3 Podpora duchovného a spoločenského života

Cieľ: Prezentácia miestnych tradícií a histórie

- Opatrenie C.4 Vytvorenie priestorov na prezentáciu tradícií a histórie

4. Programová časť

4.1 Návrh opatrení a aktivít

Programová časť obsahuje podrobnejšie rozpracovanie stratégie na úroveň opatrení a aktivít. Pre každú prioritnú oblasť je navrhnutý súbor konkrétnych **opatrení, aktivít, resp. projektov** smerujúcich k naplneniu rozvojovej stratégie obce, reprezentovanou víziou a strategickými cieľmi. Opatrenia a aktivity dodávajú dlhodobejšie a abstraktnejšie ponímanej stratégii žiaduci operatívny aspekt tým, že ju transformujú do konkrétnych praktických krokov. Preto sa týkajú kratšieho obdobia, ich plánovací horizont je 3 – 5 rokov. V niektorých prípadoch sa počíta s neskorším začiatkom realizácie (v druhom slede), po splnení istých nevyhnutných podmienok.

Programová časť obsahuje prvky rôzneho druhu a hierarchických úrovní:

- opatrenia – predstavujú vecne príbuzné skupiny aktivít / projektov
- aktivity – sú neinvestičného charakteru, často s predpokladom permanentného priebehu
- projekty – predstavujú investičné akcie prípadne aj komplexné časovo ohraničené akcie neinvestičného charakteru; sú rámcovými projektmi, t.j. nie podrobnými realizačnými projektmi

Ku každej aktivite/projektu je pripojená charakteristika (v podobe tabuľkového formulára), ktorá obsahuje nasledujúce položky:

- stručný opis – zahŕňajúci opis stavu pred realizáciou a opis výstupov / výsledkov, t.j. čo sa má projektom dosiahnuť
- určenie zodpovedného subjektu (garanta), prípadne aj kontaktnej osoby a spolupracujúcich subjektov
- obdobie realizácie
- väzba na cieľ – odôvodnenie prínosu pre obec a pre splnenie strategických cieľov
- prehľad užívateľov – cieľových skupín, ktoré budú profitovať z realizácie projektu / aktivity
- merateľné ukazovatele – v podobe merateľných indikátorov úspešnosti – len ak nie je účelné posudzovať splnenie projektu v zmysle jeho popisu v stanovenom čase
- prehľad rizík – možných ohrození realizácie projektu / aktivity
- špecifikáciu potrebných postupových krokov podmieňujúcich realizáciu - len v prípade zložitejších projektov / aktivít
- odhad nákladov (nemožno zamieňať s presným rozpočtom)
- určenie spôsobu financovania
- ostatné údaje – napr. zmluvné podmienky, poznámky

Tabuľka opatrení, projektov a aktivít podľa prioritných oblastí

Opatrenie	Projekt / Aktivita	Prioritná oblasť
A.1 Investície do dopravnej infraštruktúry	A.1.1 Rekonštrukcia miestnych komunikácií A.1.2 Rekonštrukcia chodníkov A.1.3 Vybudovanie nových chodníkov A.1.4 Vybudovanie kruhového objazdu na križovatke	A – Investície do základnej infraštruktúry
A.2 Investície do systémov technickej a informačnej infraštruktúry	A.2.1 Modernizácia verejného osvetlenia A.2.2 Inštalovanie kamerového systému A.2.3 Modernizácia a rozšírenie miestneho rozhlasu A.2.4 Doplnenie obsahu webstránky obce	
A.3 Stavebné investície do budov vo vlastníctve obce	A.3.1 Rekonštrukcia materskej školy A.3.2 Rekonštrukcia kultúrneho domu A.3.3 Rekonštrukcia domu smútku	
B.1 Podpora bytovej výstavby	B.1.1 Vybudovanie inžinierskych sietí v nových stavebných lokalitách B.1.2 Vybudovanie obslužných komunikácií v nových stavebných lokalitách	B – Rozvoj bývania, služieb, podnikania a životné prostredie
B.2 Investície do infraštruktúry pre šport a voľný čas	B.2.1 Vybudovanie ihriska pre deti a mládež B.2.2 Zriadenie futbalového ihriska na vhodnom pozemku B.2.3 Vytvorenie možností pre voľnočasové aktivity v existujúcich objektoch	
B.3 Nové zariadenia občianskej vybavenosti	B.3.1 Zriadenie penziónu pre seniorov B.3.2 Podpora vzniku nových prevádzok služieb a obchodu B.3.3 Výstavba trhoviska B.3.4 Výstavba objektu občianskej vybavenosti B.3.5 Zriadenie miestnej knižnice	
B.4 Revitalizácia a výsadba zelene	B.4.1 Údržba a výsadba verejnej zelene v uliciach obce	
C.1 Investície do infraštruktúry cyklotrás	C.1.1 Vybudovanie miestnych cyklotrás s napojením na Dunajskú cyklotrasu	C – Podpora cestovného ruchu, kultúry a identity obce
C.2 Podpora prvkov identity obce	C.2.1 Vytvorenie nového námestia C.2.2 Osadenie informačných tabúľ	
C.3 Podpora duchovného a spoločenského života	C.3.1 Organizovanie pútí s regionálnym dosahom C.3.2 Organizovanie podujatí a aktivít kultúrneho a spoločenského života C.3.3 Nadviazanie družobnej / cezhraničnej spolupráce	
C.4 Vytvorenie priestorov na prezentáciu tradícií a histórie	C.4.1 Zriadenie vlastivedného domu	

Merateľné ukazovatele

Súčasťou programovej časti je aj stanovenie merateľných ukazovateľov pre hodnotenie programového dokumentu. Merateľné ukazovatele majú charakter kvantitatívnych indikátorov úspešnosti, definujúcich cieľové hodnoty, ktoré sa majú dosiahnuť.

Z hľadiska monitorovania plnenia jednotlivých aktivít a projektov je potrebné sledovať merateľné ukazovatele výsledku, prípadne, výstupu a dopadu.

Ukazovatele výsledku vyjadrujú priamy efekt projektu bezprostredne po ukončení realizácie projektu a merajú bezprostredný následok, ktorý bol vyvolaný výstupom.

Za ukazovateľ výstupu možno považovať realizáciu aktivít projektu v stanovenom rozsahu, danom parametrami projektu (opísaný výsledok, náklady, stavebné parametre a pod.). Odrážajú skutočnosť, že niečo bolo vytvorené, realizované, zriadené.

Ukazovatele dopadu vyjadrujú dlhodobý efekt aktivity / projektu, teda príspevok k cieľom, či k potrebám danej cieľovej skupiny.

Pre jednotlivé opatrenia stanovujeme prevažne ukazovatele výsledku. Projekty, pre ktoré nie sú osobitne stanovené merateľné ukazovatele, sa považujú za realizované, ak sa projekt realizuje v plnom rozsahu (100%) – t.j. ide o aplikáciu ukazovateľa výstupu. Naplnenie ukazovateľov výstupu sa uvádza v %.

Tabuľka ukazovateľov výsledkov, dopadov

Označ. opatr.	Názov ukazovateľa	Definícia	Inform. zdroj	Merná jedn.	Východ. hodnota	Cieľová hodnota 2020
A.1.1	Dĺžka rekonštruovaných miestnych komunikácií	výsledok	obec	km	–	1
A.1.2	Dĺžka rekonštruovaných chodníkov: min. 0,5 km	výsledok	obec	km	–	0,5
A.1.3	Dĺžka vybudovaných chodníkov: min. 0,5 km	výsledok	obec	km	–	0,3
A.2.1	Zníženie energetickej náročnosti verejného osvetlenia	výsledok	obec	%	–	20
A.2.2	Zníženie počtu prípadov majetkovej kriminality a vandalizmu	výsledok	obec	%	–	20
A.2.4	Zvýšenie návštevnosti webstránky	výsledok	obec	%	–	30
A.3.2	Zníženie energetickej náročnosti prevádzky objektu	výsledok	obec	%	–	10
B.3.2	Počet nových prevádzok obchodu a služieb	výsledok	obec	počet	–	2
C.1.1	Dĺžka vybudovanej cyklotrasy	výsledok	obec	km	–	2
C.2.2	Zvýšenie počtu návštevníkov obce	výsledok	obec	%	–	20
C.3.1	Počet účastníkov pútí	výsledok	obec	počet		300

Označ. opatr.	Názov ukazovateľa	Definícia	Inform. zdroj	Merná jedn.	Východ. hodnota	Cieľová hodnota 2020
C.3.2	Počet podujatí ročne	výsledok	obec	počet	-	3
C.3.3	Počet spoločných podujatí ročne	výsledok	obec	počet	-	1

4.2 Opatrenia a aktivity pre Prioritnú oblasť A – Investície do základnej infraštruktúry

Formuláre pre prípravu projektov a aktivít

Názov	A.1.1 Rekonštrukcia miestnych komunikácií
Opis - stav pred realizáciou	Niektoré miestne komunikácie sa vyznačujú nevyhovujúcimi technickými parametrami – nerovnosti vozovky, líniové a bodové závady, poškodeniami po výstavbe kanalizácie
Opis - výstupy	Komunikácie budú rekonštruované v požadovaných parametroch
Garant	obec
Kontaktná osoba garanta	starostka
Spolupráca	–
Obdobie realizácie	2016 – 2017
Väzba na cieľ	Zlepšenie stavu dopravnej infraštruktúry
Užívatelia	obyvatelia obce, podnikatelia
Indikátory monitoringu	Dĺžka rekonštruovaných miestnych komunikácií: min. 1 km
Riziká	nedostatok finančných zdrojov, nezískanie NFP
Postup realizácie	1. vypracovanie projektu s rozpočtom / 2. príprava žiadosti o NFP / 3. výber dodávateľa / 4. realizácia
Náklady	200 000 Eur
Financovanie	fondy EÚ
Zmluvné podmienky	podľa výsledku verejného obstarávania
Poznámky	–

Názov	A.1.2 Rekonštrukcia chodníkov
Opis - stav pred realizáciou	Stav chodníkov pozdĺž miestnych komunikácií je zväčša nevyhovujúci
Opis - výstupy	Chodníky v kritických úsekoch budú rekonštruované v požadovanej šírke a kvalite
Garant	obec
Kontaktná osoba garanta	starostka
Spolupráca	–
Obdobie realizácie	2016 – 2017
Väzba na cieľ	Zlepšenie stavu dopravnej infraštruktúry
Užívatelia	obyvatelia obce
Indikátory monitoringu	dĺžka rekonštruovaných chodníkov: min. 0,5 km
Riziká	nezískanie NFP
Postup realizácie	1. vypracovanie projektovej dokumentácie a rozpočtu / 2. žiadosť o NFP / 3. výber dodávateľa / 4. realizácia stavby
Náklady	100 000 Eur
Financovanie	fondy EÚ
Zmluvné podmienky	podľa výsledku verejného obstarávania

Názov	A.1.3 Vybudovanie nových chodníkov
Opis - stav pred realizáciou	Pozdĺž niektorých frekventovaných komunikácií úplne absentujú chodníky a hrozí tu riziko kolízií pešej a automobilovej dopravy
Opis - výstupy	Pozdĺž hlavných komunikácií (najmä ciest I. / III. triedy) budú vybudované chodníky
Garant	obec
Kontaktná osoba garanta	starostka
Spolupráca	-
Obdobie realizácie	2016 – 2017
Väzba na cieľ	Zlepšenie stavu dopravnej infraštruktúry
Užívatelia	obyvatelia obce
Indikátory monitoringu	dĺžka vybudovaných chodníkov: min. 0,3 km
Riziká	nezískanie NFP
Postup realizácie	1. vypracovanie projektovej dokumentácie a rozpočtu / 2. žiadosť o NFP / 3. výber dodávateľa / 4. realizácia stavby
Náklady	50 000 Eur
Financovanie	fondy EÚ
Zmluvné podmienky	podľa výsledku verejného obstarávania
Poznámky	-

Názov	A.1.4 Vybudovanie kruhového objazdu na križovatke
Opis - stav pred realizáciou	Križovatka cesty I. triedy a II. triedy je neprehľadná a hrozia tu potenciálne kolízie
Opis - výstupy	Na križovatke ciest sa vybuduje kruhový objazd (malá okružná križovatka), s priechodmi pre chodcov. Eliminujú sa tým možnosti kolízie chodcov a motorovej dopravy, zjednoduší sa odbočovanie z obce na hlavnú cestu
Garant	VÚC
Kontaktná osoba garanta	-
Spolupráca	obec
Obdobie realizácie	2020
Väzba na cieľ	Zlepšenie stavu dopravnej infraštruktúry
Užívatelia	obyvatelia obce
Indikátory monitoringu	-
Riziká	nedostatok finančných zdrojov
Postup realizácie	-
Náklady	40 000 Eur
Financovanie	VÚC
Zmluvné podmienky	-
Poznámky	-

Názov	A.2.1 Modernizácia verejného osvetlenia
Opis - stav pred realizáciou	Systém verejného osvetlenia nie je energeticky efektívny
Opis - výstupy	Verejné osvetlenie v obci bude vybudované na báze LED technológie
Garant	obec
Kontaktná osoba garanta	starostka
Spolupráca	–
Obdobie realizácie	2015
Väzba na cieľ	Vybavenie progresívnymi systémami technickej a informačnej infraštruktúry
Užívatelia	obyvatelia obce
Indikátory monitoringu	Zníženie energetickej náročnosti verejného osvetlenia o 20%
Riziká	nedostatok finančných zdrojov
Postup realizácie	–
Náklady	148 000 Eur
Financovanie	fondy EÚ
Zmluvné podmienky	–
Poznámky	–

Názov	A.2.2 Inštalovanie kamerového systému
Opis - stav pred realizáciou	Obec nie je pokrytá kamerovým systémom
Opis - výstupy	Na verejnom priestranstve, resp. priestranstvách bude inštalovaný kamerový systém
Garant	obec
Kontaktná osoba garanta	starostka
Spolupráca	–
Obdobie realizácie	2015 – 2016
Väzba na cieľ	Vybavenie progresívnymi systémami technickej a informačnej infraštruktúry
Užívatelia	zníženie počtu prípadov majetkovej kriminality a vandalizmu o 20%
Indikátory monitoringu	nezískanie NFP
Riziká	–
Postup realizácie	10 000 Eur
Náklady	dotácia zo ŠR (fondy EÚ)
Financovanie	zníženie počtu prípadov majetkovej kriminality a vandalizmu o 20%
Zmluvné podmienky	–
Poznámky	–

Názov	A.2.3 Modernizácia a rozšírenie miestneho rozhlasu
Opis - stav pred realizáciou	Väčšina územia obce je pokrytá systémom miestneho rozhlasu
Opis - výstupy	Systém miestneho rozhlasu sa podľa potreby bude modernizovať a rozšíri sa do ďalších častí, aby bolo vysielaním pokryté celé zastavané územie obce
Garant	obec
Kontaktná osoba garanta	starostka
Spolupráca	–
Obdobie realizácie	2018 – 2020
Väzba na cieľ	Vybavenie progresívnymi systémami technickej a informačnej infraštruktúry
Užívatelia	obyvatelia obce
Indikátory monitoringu	–
Riziká	nedostatok finančných zdrojov
Postup realizácie	–
Náklady	8000 Eur
Financovanie	obec (dotácia zo ŠR)
Zmluvné podmienky	–
Poznámky	–

Názov	A.2.4 Doplnenie obsahu webstránky obce
Opis - stav pred realizáciou	Obec má oficiálnu stránku www.obecbac.sk
Opis - výstupy	Informačný obsah bude rozšírený, zvýši sa úroveň grafického vyhotovenia a prípadne sa zavedú interaktívne funkcie, podpora funkcie e-governmentu.
Garant	obec
Kontaktná osoba garanta	starostka
Spolupráca	–
Obdobie realizácie	2015 – 2017
Väzba na cieľ	Vybavenie progresívnymi systémami technickej a informačnej infraštruktúry
Užívatelia	obyvatelia obce, návštevníci
Indikátory monitoringu	zvýšenie návštevnosti webstránky o 30%
Riziká	–
Postup realizácie	–
Náklady	500 Eur
Financovanie	obec
Zmluvné podmienky	–
Poznámky	–

Názov	A.3.1 Rekonštrukcia materskej školy
Opis - stav pred realizáciou	Stav kotolne objektu materskej školy je nevyhovujúci
Opis - výstupy	Uskutoční sa komplexná rekonštrukcia kotolne a vykurovania objektu materskej školy
Garant	obec
Kontaktná osoba garanta	starostka
Spolupráca	–
Obdobie realizácie	2016 – 2017
Väzba na cieľ	Zlepšenie stavu verejných budov
Užívatelia	deti MŠ, pracovníci MŠ, obyvatelia obce
Indikátory monitoringu	–
Riziká	nedostatok finančných zdrojov
Postup realizácie	1. vypracovanie projektu s rozpočtom / 2. príprava žiadosti o NFP / 3. výber dodávateľa / 4. realizácia
Náklady	5000 Eur
Financovanie	obec
Zmluvné podmienky	–
Poznámky	–

Názov	A.3.2 Rekonštrukcia kultúrneho domu
Opis - stav pred realizáciou	Stav objektu kultúrneho domu je nevyhovujúci
Opis - výstupy	Uskutoční sa rekonštrukcia kultúrneho domu, zameraná na zníženie energetickej náročnosti (zateplenie + vykurovanie), prípadne sa zrealizujú aj úpravy dispozičného riešenia a zastrešenia objektu
Garant	obec
Kontaktná osoba garanta	starostka
Spolupráca	zníženie energetickej náročnosti prevádzky objektu o 10%
Obdobie realizácie	2018 – 2020
Väzba na cieľ	Zlepšenie stavu verejných budov
Užívatelia	obyvatelia obce
Indikátory monitoringu	–
Riziká	nedostatok finančných zdrojov
Postup realizácie	1. vypracovanie PD + rozpočtu / 2. žiadosť o NFP / 3. výber dodávateľa / 4. realizácia
Náklady	250 000 Eur
Financovanie	fondy EÚ
Zmluvné podmienky	podľa výsledku verejného obstarávania
Poznámky	–

Názov	A.3.3 Rekonštrukcia domu smútku
Opis - stav pred realizáciou	Stav domu smútku na cintoríne je nevyhovujúci (exteriér už bol rekonštruovaný)
Opis - výstupy	Dom smútku na cintoríne bude rekonštruovaný, vrátane príslušných priestranstiev / chodníkov
Garant	obec
Kontaktná osoba garanta	starostka
Spolupráca	–
Obdobie realizácie	2016
Väzba na cieľ	Zlepšenie stavu verejných budov
Užívatelia	obyvatelia obce
Indikátory monitoringu	–
Riziká	nedostatok finančných zdrojov, nezískanie NFP
Postup realizácie	–
Náklady	35 000 Eur
Financovanie	fondy EÚ
Zmluvné podmienky	–
Poznámky	–

4.3 Opatrenia a aktivity pre Prioritnú oblasť B – Rozvoj bývania, služieb, podnikania a životné prostredie

Formuláre pre prípravu projektov a aktivít

Názov	B.1.1 Vybudovanie inžinierskych sietí v nových stavebných lokalitách
Opis - stav pred realizáciou	V obci je niekoľko nových stavebných lokalít, navrhnutých v územnom pláne obce
Opis - výstupy	V nových stavebných lokalitách sa vybudujú kompletné inžinierske siete, v predstihu pred výstavbou rodinných domov
Garant	Remedies, s.r.o.
Kontaktná osoba garanta	–
Spolupráca	vlastníci pozemkov
Obdobie realizácie	2016 – 2017
Väzba na cieľ	Komplexný rozvoj bytovej výstavby s príslušnou infraštruktúrou
Užívatelia	vlastníci nehnuteľností, obyvatelia
Indikátory monitoringu	–
Riziká	nedostatok finančných zdrojov, nedostatočná koordinácia vlastníkov
Postup realizácie	–
Náklady	70 000 Eur / 100 m
Financovanie	súkromné zdroje, fondy EÚ
Zmluvné podmienky	–
Poznámky	–

Názov	B.1.2 Vybudovanie obslužných komunikácií v nových stavebných lokalitách
Opis - stav pred realizáciou	V obci je niekoľko nových stavebných lokalít, navrhnutých v územnom pláne obce
Opis - výstupy	V nových stavebných lokalitách sa vybudujú miestne komunikácie, v predstihu pred výstavbou rodinných domov
Garant	Remedies, s.r.o.
Kontaktná osoba garanta	–
Spolupráca	vlastníci pozemkov
Obdobie realizácie	2016 – 2017
Väzba na cieľ	Komplexný rozvoj bytovej výstavby s príslušnou infraštruktúrou
Užívatelia	vlastníci nehnuteľností, obyvatelia
Indikátory monitoringu	–
Riziká	nedostatok finančných zdrojov, nedostatočná koordinácia vlastníkov
Postup realizácie	–
Náklady	50 000 Eur / 100 m
Financovanie	súkromné zdroje, fondy EÚ
Zmluvné podmienky	–

Názov	B.2.1 Vybudovanie ihriska pre deti a mládež
Opis - stav pred realizáciou	V obci je 1 detské ihrisko
Opis - výstupy	Obec vybuduje ihrisko pre rôzne vekové skupiny obyvateľov – pre deti, mládež, prípadne dospelých, s detskými atrakciami i fitnes prvkami
Garant	obec
Kontaktná osoba garanta	starostka
Spolupráca	–
Obdobie realizácie	2016 – 2017
Väzba na cieľ	Viac možností pre športové a voľnočasové aktivity
Užívatelia	obyvatelia obce
Indikátory monitoringu	–
Riziká	Nedostatok finančných zdrojov, nezískanie NFP
Postup realizácie	–
Náklady	8000 Eur
Financovanie	obec, fondy EÚ
Zmluvné podmienky	–
Poznámky	–

Názov	B.2.2 Zriadenie futbalového ihriska na vhodnom pozemku
Opis - stav pred realizáciou	Existujúce futbalové ihrisko je v zlom stave, dlhodobo sa nevyužíva a nie je na pozemku vo vlastníctve obce
Opis - výstupy	Obec prenajme, resp. kúpi vhodný pozemok, na ktorom vybuduje futbalové ihrisko
Garant	obec
Kontaktná osoba garanta	starostka
Spolupráca	–
Obdobie realizácie	2018 – 2020
Väzba na cieľ	Viac možností pre športové a voľnočasové aktivity
Užívatelia	obyvatelia obce
Indikátory monitoringu	–
Riziká	Nedostatok finančných zdrojov, problematické vlastnícke vzťahy
Postup realizácie	–
Náklady	5000 Eur
Financovanie	obec, fondy EÚ
Zmluvné podmienky	–
Poznámky	–

Názov	B.2.3 Vytvorenie možností pre voľnočasové aktivity v existujúcich objektoch
Opis - stav pred realizáciou	Ponuka voľnočasových aktivít je obmedzená na golfové ihrisko, ktorého cieľovou skupinou nie sú obyvatelia obce
Opis - výstupy	V existujúcom objekte / objektoch budú vytvorené možnosti pre voľnočasové aktivity obyvateľov (napr. kolkáreň)
Garant	obec
Kontaktná osoba garanta	starostka
Spolupráca	–
Obdobie realizácie	2018 – 2020
Väzba na cieľ	Viac možností pre športové a voľnočasové aktivity
Užívatelia	obyvatelia obce, návštevníci
Indikátory monitoringu	–
Riziká	nezískanie NFP
Postup realizácie	–
Náklady	20 000 Eur
Financovanie	fondy EÚ
Zmluvné podmienky	–
Poznámky	–

Názov	B.3.1 Zriadenie penziónu pre seniorov
Opis - stav pred realizáciou	V obci nie je žiadne zariadenie poskytujúce sociálne služby pre seniorov
Opis - výstupy	Na základe pripravovaného zámeru sa v rámci areálu kláštora prestavia bývalá výrobná hostiá na penzión pre seniorov.
Garant	B.D.B. Group, s.r.o.
Kontaktná osoba garanta	–
Spolupráca	–
Obdobie realizácie	2015 – 2016
Väzba na cieľ	Širšia ponuka občianskej vybavenosti v obci
Užívatelia	obyvatelia
Indikátory monitoringu	–
Riziká	nedostatok finančných zdrojov
Postup realizácie	–
Náklady	1000 000 Eur
Financovanie	Súkromné zdroje
Zmluvné podmienky	–
Poznámky	–

Názov	B.3.2 Podpora vzniku nových prevádzok služieb a obchodu
Opis - stav pred realizáciou	V obci je len málo prevádzok maloobchodu a služieb pre obyvateľstvo
Opis - výstupy	Zavedie sa systém motivácie občanov obce na začatie podnikania, zvlášť v segmente služieb pre obyvateľstvo a maloobchodných prevádzok. Možné nástroje motivácie: oslovenie potenciálnych podnikateľov, podpora propagácie a pod.
Garant	obec
Kontaktná osoba garanta	starostka
Spolupráca	–
Obdobie realizácie	2018 – 2020
Väzba na cieľ	Širšia ponuka občianskej vybavenosti v obci
Užívatelia	obyvatelia obce
Indikátory monitoringu	Počet nových prevádzok obchodu a služieb: min. 2
Riziká	nezáujem podnikateľov
Postup realizácie	–
Náklady	
Financovanie	obec
Zmluvné podmienky	–
Poznámky	–

Názov	B.3.3 Výstavba trhoviska
Opis - stav pred realizáciou	V obci nie je verejné trhovisko
Opis - výstupy	Vybuduje sa stabilné miesto na predaj miestnych produktov na vhodnom priestranstve
Garant	obec
Kontaktná osoba garanta	starostka
Spolupráca	–
Obdobie realizácie	2016 – 2017
Väzba na cieľ	Širšia ponuka občianskej vybavenosti v obci
Užívatelia	obyvatelia obce
Indikátory monitoringu	–
Riziká	nezískanie NFP
Postup realizácie	–
Náklady	10 000 Eur
Financovanie	fondy EÚ
Zmluvné podmienky	–
Poznámky	–

Názov	B.3.4 Výstavba objektu občianskej vybavenosti
Opis - stav pred realizáciou	
Opis - výstupy	Na budúcom námestí budú vybudované objekty občianskej vybavenosti
Garant	obec
Kontaktná osoba garanta	–
Spolupráca	súkromný investor
Obdobie realizácie	2018 – 2020
Väzba na cieľ	Širšia ponuka občianskej vybavenosti v obci
Užívatelia	podnikatelia, obyvatelia
Indikátory monitoringu	–
Riziká	nedostatok finančných zdrojov
Postup realizácie	–
Náklady	200 000 Eur
Financovanie	súkromné zdroje, fondy EÚ (obec)
Zmluvné podmienky	–
Poznámky	–

Názov	B.3.5 Zriadenie miestnej knižnice
Opis - stav pred realizáciou	Knižničný fond je v súčasnosti len v provizórnych priestoroch v suteréne kultúrneho domu
Opis - výstupy	Vo vhodných priestoroch bude zriadená miestna knižnica s primeraným vybavením, prístupná obyvateľom obce
Garant	obec
Kontaktná osoba garanta	starostka
Spolupráca	–
Obdobie realizácie	2018 – 2020
Väzba na cieľ	Širšia ponuka občianskej vybavenosti v obci
Užívatelia	obyvatelia obce
Indikátory monitoringu	–
Riziká	chýbajúce vhodné priestory
Postup realizácie	–
Náklady	10 000 Eur
Financovanie	obec, fondy EÚ, príspevok zo ŠR
Zmluvné podmienky	–
Poznámky	–

Názov	B.4.1 Údržba a výsadba verejnej zelene v uliciach obce
Opis - stav pred realizáciou	Kvalita zelene na verejných priestranstvách je pomerne nízka
Opis - výstupy	Bude vysadená a upravená parková zeleň na verejných priestranstvách, prípadne aj na cintoríne. Ďalej bude vysadená a upravená sprievodná líniová zeleň pozdĺž komunikácií v zastavanom území obce
Garant	obec
Kontaktná osoba garanta	starostka
Spolupráca	–
Obdobie realizácie	2018 – 2020
Väzba na cieľ	Zvýšenie krajinnoekologických a estetických kvalít územia
Užívatelia	obyvatelia obce, návštevníci
Indikátory monitoringu	–
Riziká	nedostatok finančných zdrojov
Postup realizácie	–
Náklady	20 000 Eur
Financovanie	obec, fondy EÚ
Zmluvné podmienky	–
Poznámky	–

4.4 Opatrenia a aktivity pre Prioritnú oblasť C – Podpora cestovného ruchu, kultúry a identity obce

Formuláre pre prípravu projektov a aktivít

Názov	C.1.1 Vybudovanie miestnych cyklotrás s napojením na Dunajskú cyklotrasu
Opis - stav pred realizáciou	V obci ani v okolí nie sú okrem medzinárodnej Dunajskej cyklotrasy vyznačené iné cyklotrasy
Opis - výstupy	Vybuduje, resp. vyznačí sa miestna cyklotrasa (cyklotrasy) do okolitých obcí, po poľných a účelových cestách, ktorá sa napojí na medzinárodnú Dunajskú cyklotrasu.
Garant	združenie obcí
Kontaktná osoba garanta	–
Spolupráca	obec
Obdobie realizácie	2018 – 2020
Väzba na cieľ	Rozšírenie možností pre cykloturistiku
Užívatelia	návštevníci, obyvatelia obce
Indikátory monitoringu	Dĺžka vybudovanej cyklotrasy: min. 2 km
Riziká	nezískanie NFP, problematické vlastnícke vzťahy
Postup realizácie	–
Náklady	80 000 Eur
Financovanie	fondy EÚ
Zmluvné podmienky	–

Názov	C.2.1 Vytvorenie nového námestia (na mieste STS)
Opis - stav pred realizáciou	V obci nie sú reprezentačné verejné priestory
Opis - výstupy	Na mieste bývalej STS sa vybuduje reprezentačné námestie obce. V rámci nadväzujúcich projektov sa dobuduje občianska vybavenosť
Garant	obec
Kontaktná osoba garanta	starostka
Spolupráca	–
Obdobie realizácie	2016 – 2017
Väzba na cieľ	Atraktívne verejné priestranstvá posilňujúce identitu obce
Užívatelia	obyvatelia obce, návštevníci
Indikátory monitoringu	–
Riziká	nezískanie NFP
Postup realizácie	–
Náklady	300 000 Eur
Financovanie	fondy EÚ
Zmluvné podmienky	–
Poznámky	–

Názov	C.2.2 Osadenie informačných tabúl
Opis - stav pred realizáciou	V obci chýbajú informačné a navigačné tabule
Opis - výstupy	Pre zlepšenie propagácie obce, turistických možností a ďalších zaujímavostí obce budú na prístupových komunikáciách do obce umiestnené navigačné tabule. Okrem navigačných tabúl sa v uzlových priestoroch osadia aj informačné tabule.
Garant	obec
Kontaktná osoba garanta	starostka
Spolupráca	–
Obdobie realizácie	2015 – 2016
Väzba na cieľ	Atraktívne verejné priestranstvá posilňujúce identitu obce
Užívatelia	návštevníci, podnikatelia
Indikátory monitoringu	zvýšenie počtu návštevníkov obce o 20%
Riziká	nedostatok finančných zdrojov
Postup realizácie	–
Náklady	5000 Eur
Financovanie	obec (fondy EÚ)
Zmluvné podmienky	–
Poznámky	–

Názov	C.3.1 Organizovanie pútí s regionálnym dosahom
Opis - stav pred realizáciou	Tradičiu tu majú menšie púte, ktoré sa v obci konajú 2x ročne
Opis - výstupy	Zvýši sa dosah tradičných pútí. Zvýšenie záujmu o púte sa zabezpečí informovaním veriacich v celom regióne a organizovaním rôznych sprievodných akcií v kláštore.
Garant	cirkev
Kontaktná osoba garanta	–
Spolupráca	obec
Obdobie realizácie	2018 – 2020
Väzba na cieľ	Bohatší duchovný a spoločenský život v obci
Užívatelia	návštevníci, cirkev
Indikátory monitoringu	Počet účastníkov pútí: min. 300
Riziká	nezáujem organizátora / návštevníkov
Postup realizácie	–
Náklady	
Financovanie	cirkev, zdroje, príspevky, granty
Zmluvné podmienky	–
Poznámky	–

Názov	C.3.2 Organizovanie podujatí a aktivít kultúrneho a spoločenského života
Opis - stav pred realizáciou	V obci sú organizované menšie kultúrno-spoločenské podujatia
Opis - výstupy	Každoročne bude zostavovaný pestrý a vyvážený program kultúrnych a spoločenských podujatí s ohľadom na záujmy rôznych cieľových a vekových skupín obyvateľov. Vzhľadom k možnostiam obce sa predpokladá preferovanie finančne menej nákladných podujatí - vystúpení hudobných skupín, koncerty pre rôzne vekové skupiny (v spojení s tanečnými zábavami), besedy so známymi osobnosťami.
Garant	obec
Kontaktná osoba garanta	starostka
Spolupráca	spoločenské organizácie
Obdobie realizácie	2015 – 2020
Väzba na cieľ	Bohatší duchovný a spoločenský život v obci
Užívatelia	obyvatelia obce
Indikátory monitoringu	počet podujatí ročne: min. 2
Riziká	nezáujem obyvateľov / návštevníkov
Postup realizácie	–
Náklady	1000 Eur ročne
Financovanie	obec, granty, sponzori
Zmluvné podmienky	–
Poznámky	–

Názov	C.3.3 Nadviazanie družobnej / cezhraničnej spolupráce
Opis - stav pred realizáciou	
Opis - výstupy	Obec uzatvorí dohodu o družobnej spolupráci so zahraničnými obcami (napr. v Maďarsku) a bude udržiavať intenzívne výmenné styky, organizovať spoločné podujatia
Garant	obec
Kontaktná osoba garanta	starostka
Spolupráca	–
Obdobie realizácie	2015 – 2017
Väzba na cieľ	Bohatší duchovný a spoločenský život v obci
Užívatelia	obyvatelia obce
Indikátory monitoringu	počet spoločných podujatí ročne: min. 1
Riziká	nízky záujem
Postup realizácie	–
Náklady	5000 Eur
Financovanie	obec, fondy EÚ (Interreg)
Zmluvné podmienky	–
Poznámky	–

Názov	C.4.1 Zriadenie vlastivedného domu
Opis - stav pred realizáciou	
Opis - výstupy	Obec vybuduje vlastivedný dom, resp. miestne múzeum s expozíciami venovanými tradíciám a histórii obce
Garant	obec
Kontaktná osoba garanta	starostka
Spolupráca	obyvatelia
Obdobie realizácie	2019 – 2020
Väzba na cieľ	Prezentácia miestnych tradícií a histórie
Užívatelia	návštevníci, obyvatelia obce
Indikátory monitoringu	–
Riziká	nedostatok finančných zdrojov
Postup realizácie	–
Náklady	40 000 Eur
Financovanie	obec, fondy EÚ
Zmluvné podmienky	–
Poznámky	–

5. Realizačná časť

Realizačná časť programu rozvoja nadväzuje na programovú časť a spolu s finančnou časťou predstavujú implementačnú časť programového dokumentu. Obsahuje opis organizačného a inštitucionálneho zabezpečenia realizácie, opis komunikačnej stratégie vo vzťahu k jednotlivým cieľovým skupinám, opis systému monitorovania a hodnotenia plnenia programového dokumentu vo väzbe na merateľné ukazovatele stanovené v programovej časti. Ďalej obsahuje návrh iniciačného akčného plánu na najbližšie obdobie – I. etapu realizácie.

5.1 Organizačné a inštitucionálne zabezpečenie realizácie

Organizačné zabezpečenie realizácie jednotlivých projektov a aktivít je určené v programovej časti. Osobitne pre každý projekt / aktivitu je určený zodpovedný subjekt – tzv. garant, prípadne aj spolupracujúce subjekty. Vo väčšine prípadov je ako zodpovedný subjekt určená obec.

Obec vykonáva svoje činnosti prostredníctvom svojich orgánov. Najvyšším orgánom je obecné zastupiteľstvo, ktoré môže zriaďovať ako svoje poradné orgány odborné komisie. Vo vzťahu k PHSR je obecné zastupiteľstvo kompetentným orgánom na jeho schvaľovanie. Najvyšším výkonným orgánom a predstaviteľom obce je starosta. Rozhoduje vo všetkých veciach správy obce, ktoré nie sú zákonom alebo štatútom vyhradené obecnému zastupiteľstvu. Obecný úrad a jeho organizačné zložky organizačne a administratívne zabezpečujú fungovanie obce.

Pri zabezpečení realizácie, ako aj monitorovania a hodnotenia programového dokumentu, bude mať rozhodujúce kompetencie pracovná skupina, pozostávajúca zo zástupcov obce, samosprávy, občanov a expertov. Predmetom jej činnosti bude podnikať kroky smerujúce k realizácii projektov, pripravovať projekty a koordinovať aktivity účastníkov rozvojového procesu. Jej úlohou nebude priamo realizovať jednotlivé projekty a opatrenia, ale koordinovať ich prípravu a súvisiace plánovacie procesy. Avšak vzhľadom k skutočnosti, že väčšinu projektov bude realizovať obec, možno predpokladať personálne prekryvanie činností administratívnych štruktúr miestnej samosprávy a pracovnej skupiny.

5.2 Časový harmonogram realizácie

Pre jednotlivé aktivity a projekty sú definované približné obdobia realizácie – tzv. etapy. Časový harmonogram realizácie rozlišuje 2 etapy a výhľadové obdobie:

- I. etapa (2015 – 2017)
- II. etapa (2018 – 2020)

- výhľad (po roku 2020)

Etapy, resp. obdobia realizácie, sú uvedené v opise jednotlivých aktivít / projektov v programovej časti. Pre I. etapu je vypracovaný podrobný akčný plán.

5.3 Monitorovanie a hodnotenie plnenia programového dokumentu

Systém monitorovania a hodnotenia

Systém monitorovania spočíva v sledovaní zmeny v smerovaní vývoja obce, zmeny vonkajších podmienok rozvoja, ako aj nové požiadavky obyvateľov a ďalších cieľových skupín (návštevníkov, podnikateľov). Súčasne je potrebné hodnotiť plnenie opatrení, aktivít a projektov stanovených v akčnom pláne. Tieto úlohy bude vykonávať pracovná skupina zodpovedná za implementáciu. Pre hodnotenie sú stanovené kritériá podľa nasledujúcej tabuľky.

Kritéria hodnotenia PHSR

P. č.	Skupina kritérií / kritérium	Váha kritéria	Rozsah bodového hodnotenia	Poznámka
1.	Obsah dokumentu	neurčené	0-4	–
2.	Väzby dokumentu na iné strategické dokumenty na miestnej, regionálnej a národnej úrovni	neurčené	0-4	–
3.	Súlad navrhovanej stratégie s potenciálom územia/zdrojmi	neurčené	0-4	–
4.	Postupy hodnotenia a monitorovania	neurčené	0-4	–
5.	Zrozumiteľnosť dokumentu	neurčené	0-4	–
6.	Iné		0-4	–
Spolu				

Pracovná skupina by sa mala schádzať na spoločných stretnutiach aspoň raz za rok. Na stretnutí by sa zhodnotilo plnenie plánu, doterajší postup realizácie a prediskutovali a odsúhlasili prípadné zmeny.

Výstupom hodnotenia je hodnotiaca správa za príslušný kalendárny rok, ktorá zhodnotí pokrok k dosiahnutiu stanovených cieľov. Plán priebežných hodnotení je uvedený v nasledujúcej tabuľke.

Pre každý kalendárny rok, vo väzbe na prípravu rozpočtu a zasadnutie pracovnej skupiny, odporúčame aktualizovať, resp. pripraviť akčný plán, ktorý pre jednotlivé aktivity a projekty podrobne definuje úlohy a postupové kroky potrebné pre ich realizáciu v danom roku.

Podkladom pre monitorovanie a hodnotenie plnenia programového dokumentu sú merateľné ukazovatele, ktoré sú priradené každej aktivite / projektu v programovej časti.

Plán priebežných hodnotení PHSR na programové obdobie 2014 - 2020

Typ hodnotenia	Vykonať prvýkrát	Dôvod vykonania / periodicita
Strategické hodnotenie	2017 (po ukonč. I. etapy)	<ul style="list-style-type: none">▪ podľa rozhodnutia obce / vzniknutej spoločenskej potreby
Operatívne hodnotenie	–	<ul style="list-style-type: none">▪ v prípade zmenených skutočností
Tematické hodnotenie časti PHSR	2016	<ul style="list-style-type: none">▪ téma hodnotenia identifikovaná ako riziková časť vo výročnej monitorovacej správe za predchádzajúci rok▪ kalendárny rok
Ad hoc mimoriadne hodnotenie		<ul style="list-style-type: none">▪ pri značnom odklone od stanovených cieľov a doľahnutých hodnôt ukazovateľov▪ pri návrhu na revíziu PHSR
Ad hoc hodnotenie celého PHSR alebo jeho časti		<ul style="list-style-type: none">▪ na základe rozhodnutia starostu, podnetu poslancov; na základe protokolu NKÚ SR, správy auditu ...

Z procesu monitorovania a hodnotenia je potrebné vyhotoviť záznam a monitorovaciu správu. Rovnako sa vyhotovuje správa aj z verejného prerokovania PHSR a z prerokovania jeho aktualizácie – podľa vzoru v tabuľke.

Vzor záznamu z prerokovania PHSR

Zápis o prerokovaní PHSR

Termín pripomienkovania:

Pripomienka č. 1

Text pripomienky:

Pripomienka sa týka časti dokumentu:

Zaslal:

Zdôvodnenie:

Vyjadrenie samosprávneho orgánu: *pripomienku akceptujeme/neakceptujeme*

Zdôvodnenie samosprávneho orgánu:

.....

Počet pripomienok: celkový počet: akceptované:

Zápis spracoval: dňa:

Aktualizácia programového dokumentu

Program hospodárskeho a sociálneho rozvoja obce má charakter otvoreného dokumentu, ktorý sa mení a dopĺňa podľa potreby. Skutočnosti zistené pri monitorovaní budú slúžiť pre uskutočnenie revízie aktuálnosti stratégie, čo môže viesť k jej prípadnému

prehodnoteniu. Obdobne by sa mal aktualizovať aj katalóg projektov – úspešne zavŕšené projekty by mali byť priebežne nahradzované novými projektmi, podporujúcimi kontinuitu v dosahovaní stanovených cieľov. Plánované projekty a aktivity možno považovať za splnené, ak boli realizované v opísanom rozsahu a v stanovenom čase, ktoré sú ekvivalentom ukazovateľov úspešnosti projektu.

Po uplynutí plánovacieho horizontu, programového obdobia alebo v prípade zmien príslušnej legislatívy sa odporúča vypracovanie nového strategického programového dokumentu. Potrebu rozsiahlejšej aktualizácie môže vyvolať i závažnejšia zmena vonkajších podmienok. Podľa aktuálnych výziev by sa mala preveriť kompatibilita navrhovaných opatrení, aktivít a projektov s možnosťami ich financovania a tomu prispôbiť výber nových projektov.

5.4 Komunikačná stratégia k cieľovým skupinám

Komunikácia a prezentácia programu rozvoja

Program rozvoja je dôležitým komunikačným nástrojom i nástrojom marketingovej komunikácie. Obec, ktorá má vypracovaný program rozvoja a verejne ho aj prezentuje, môže takto získať väčšiu dôveryhodnosť aj u potenciálnych investorov, ktorí sa pri svojich lokalizačných rozhodnutiach orientujú podľa stability rozvojovej politiky a tiež podľa ponuky konkrétnych investičných príležitostí obsiahnutých v rozvojových dokumentoch obcí.

Ďalšou cieľovou skupinou sú miestni obyvatelia. Na túto cieľovú skupinu sa komunikačné aktivity orientovali počas spracovania dokumentu. Komunikácia s verejnosťou by mala pokračovať aj naďalej – jednak priamym zapojením a tiež zverejňovaním každoročných hodnotiacich správ o plnení programu a aktuálnych akčných plánov na najbližšie obdobie.

Hlavným komunikačným kanálom je internetová stránka obce (www.obecbac.sk), ktorá funguje v 2 jazykových mutáciách. Doplnkovo sa na tento účel využíva miestny rozhlas a informačná tabuľa. V menších obciach je významná je aj úloha neformálnej komunikácie poslancov miestnej samosprávy a vedenia obce smerom k občanom pri informovaní o aktuálnych otázkach rozvoja obce.

Komunikácia so samosprávnym krajom

Pre úspešnú realizáciu viacerých navrhnutých projektov je dôležité získanie podpory kompetentných inštitúcií regionálnej úrovne – samosprávneho kraja a/alebo regionálnej rozvojovej agentúry. Vo fáze realizácie a aktualizácie programu rozvoja je žiaduce oboznamovať samosprávny kraj so základnými informáciami o vybraných kľúčových projektoch a aktivitách, pri ktorých sa počíta so získaním finančného príspevku z fondov EÚ, aby tieto projekty mohli byť zaradené do zásobníka projektov.

5.5 Akčný plán iniciačný

Súčasťou realizačnej časti PHSR je akčný plán. Je spracovaný pre jednotlivé prioritné oblasti a obsahuje aktivity na obdobie aktuálneho rozpočtového roku a ďalších 2 rokov (n+2). Akčný plán má iniciačný charakter – na krátke obdobie, preto ho bude potrebné priebežne v nasledujúcich rokoch dopĺňať o nové aktivity.

Akčný plán pre Prioritnú oblasť A – Investície do základnej infraštruktúry

Opatrenie, aktivita	Termín (rok)	Zodpovedný	Financovanie
Opatrenie A.1			
A.1.1 Rekonštrukcia miestnych komunikácií	2016 – 2017	obec	fondy EÚ
A.1.2 Rekonštrukcia chodníkov	2016 – 2017	obec	fondy EÚ
A.1.3 Vybudovanie nových chodníkov	2016 – 2017	obec	fondy EÚ
Opatrenie A.2			
A.2.1 Modernizácia verejného osvetlenia	2015	obec	fondy EÚ
A.2.2 Inštalovanie kamerového systému	2015 – 2016	obec	dotácia zo ŠR (fondy EÚ)
A.2.4 Doplnenie obsahu webstránky obce	2015 – 2017	obec	obec
Opatrenie A.3			
A.3.1 Rekonštrukcia materskej školy	2016 – 2017	obec	obec
A.3.3 Rekonštrukcia domu smútku	2016	obec	fondy EÚ

Akčný plán pre Prioritnú oblasť B – Rozvoj bývania, služieb, podnikania a životné prostredie

Opatrenie, aktivita	Termín (rok)	Zodpovedný	Financovanie
Opatrenie B.1			
B.1.1 Vybudovanie inžinierskych sietí v nových stavebných lokalitách	2016 – 2017	Remedies, s.r.o.	súkr. zdroje
B.1.2 Vybudovanie obslužných komunikácií v nových stavebných lokalitách	2016 – 2017	Remedies, s.r.o.	súkr. zdroje
Opatrenie B.2			
B.2.1 Vybudovanie ihriska pre deti a mládež	2016 – 2017	obec	obec
Opatrenie B.3			
B.3.1 Zriadenie penziónu pre seniorov	2015 – 2016	B.D.B. Group	súkr. zdroje
B.3.3 Výstavba trhoviska	2016 – 2017	obec	fondy EÚ

Akčný plán pre Prioritnú oblasť C – Podpora cestovného ruchu, kultúry a identity obce

Opatrenie, aktivita	Termín (rok)	Zodpovedný	Financovanie
---------------------	--------------	------------	--------------

Opatrenie, aktivita	Termín (rok)	Zodpovedný	Financovanie
Opatrenie C.2			
C.2.1 Vytvorenie nového námestia (na mieste STS)	2016 – 2017	obec	fondy EÚ
C.2.2 Osadenie informačných tabúľ	2015 – 2016	obec	obec
Opatrenie C.3			
C.3.2 Organizovanie podujatí a aktivít kultúrneho a spoločenského života	2015 –	obec	obec, granty, sponzori
C.3.3 Nadviazanie družobnej / cezhraničnej spolupráce	2015 – 2017	obec	obec, fondy EÚ

6. Finančná časť

6.1 Finančné zabezpečenie realizácie

Finančná časť obsahuje návrh finančného zabezpečenia jednotlivých opatrení a aktivít s preferovaným modelom viaczdrojového financovania, s prepojením na programový rozpočet obce.

Mnohé aktivity a opatrenia predstavujú finančne náročné projekty. Je preto nevyhnutné identifikovať zdroje, ktoré umožnia ich realizáciu. Pre jednotlivé aktivity a projekty sú predbežne určené nielen náklady, ale aj zdroje financovania.

Finančné prostriedky potrebné na realizáciu projektov, tak ako boli definované v Programe hospodárskeho a sociálneho rozvoja obce Báč, budú v zásade pochádzať z troch hlavných zdrojov:

- verejné zdroje (rozpočet obce, štátny rozpočet)
- súkromné zdroje
- fondy Európskej únie

Verejné zdroje

Ako ukázala analýza rozpočtovej situácie, zdroje obce aj v prípade optimálneho vývoja umožňujú realizovať len menšie investičné akcie. Pre väčšie projekty bude preto nutné získanie finančných prostriedkov z externých zdrojov, predovšetkým fondov EÚ.

Je samozrejme nutné počítať aj s variantom zamietnutia žiadosti o finančný príspevok. V takom prípade bude potrebné určiť náhradné zdroje financovania. Niektoré projekty je možné realizovať v redukovanom rozsahu alebo na etapy rozložené na dlhšie časové úseky z obecného rozpočtu. V prípade iných projektov, najmä takých, ktoré sú schopné generovať zisky, prichádza do úvahy spoluúčasť súkromného sektora alebo využitie bankových úverových produktov.

V súčasnosti majú obce len minimálne možnosti získania grantov zo štátneho rozpočtu na rozvojové aktivity. Z hľadiska investičných projektov obcí prichádzajú do úvahy:

- Štátny fond rozvoja bývania - príspevky na výstavbu nájomných bytových domov podľa stanovených kritérií
- Environmentálny fond – príspevky na projekty v oblasti životného prostredia

Isté možnosti pre financovanie menších projektov v oblasti kultúry a športu vyplývajú z výziev vypisovaných Trnavským samosprávnym krajom.

Súkromné zdroje

Súkromné prostriedky predstavujú najjednoduchšiu formou investovania, nakoľko ich použitie závisí výlučne od rozhodnutia ich vlastníka. Pri investovaní súkromných zdrojov investor hľadá primárne ziskovú návratnosť, ich význam pre regionálny rozvoj spočíva v tom, že obvykle prinášajú nové pracovné miesta, skvalitňujú služby pre návštevníkov obce i pre miestnych obyvateľov.

Vzhľadom k obmedzenej investičnej sile ekonomických subjektov pôsobiacich v obci bude potrebné zamerať pozornosť aj na externé subjekty a aktívne vyhľadávať potenciálnych investorov.

Pokiaľ ide o projekty a aktivity obsiahnuté v tomto dokumente, časť z nich počítá s príspevkami zo súkromných zdrojov, prípadne sa budú realizovať v spolupráci s verejným sektorom.

Fondy Európskej únie

Po vstupe SR do Európskej Únie sa obciam a ďalším subjektom otvorili možnosti získania dodatočných finančných prostriedkov z fondov EÚ. Európska regionálna politika si kladie za cieľ vyrovnávanie rozdielov medzi regiónmi v zmysle finančnej solidarity. Je založená na štyroch štrukturálnych fondoch:

- Európsky fond regionálneho rozvoja (ERDF) – financuje infraštruktúru, investície do tvorby pracovných príležitostí, miestne rozvojové projekty a pomoc malým firmám
- Európsky sociálny fond (ESF) – podporuje návrat nezamestnaných a znevýhodnených skupín do pracovného života, financovaním odbornej prípravy a systému podpory ich zamestnávania
- Európsky poľnohospodársky a garančný fond (EAGGF) – finančne podporuje rozvoj vidieka a pomoc farmárom najmä v zaostávajúcich regiónoch
- Finančný nástroj na riadenie rybolovu (FIFG) – pre naše územie nie je relevantný

V programovom období 2014 – 2020 bude pomoc z fondov EÚ čerpaná prostredníctvom operačných programov:

- OP Efektívna verejná správa
- OP Integrovaná infraštruktúra
- Integrovaný regionálny operačný program
- OP Kvalita životného prostredia
- OP Ľudské zdroje
- Program rozvoja vidieka
- OP Výskum a inovácie
- OP Rybné hospodárstvo
- OP Technická pomoc

Obce sa budú môcť uchádzať o finančné prostriedky predovšetkým z Integrovaného regionálneho operačného programu, prostredníctvom Programu rozvoja vidieka.

Na podporu projektov cezhraničnej spolupráce obcí a ďalších subjektov je možné využiť programy cezhraničnej spolupráce a programy medziregionálnej spolupráce EÚ (Interreg a i.).

Pri definovaní opatrení, aktivít a projektov v tomto programovom dokumente boli zvažované aj možnosti získania finančných prostriedkov z fondov EÚ.

6.2 Finančný plán

Súčasťou indikatívneho finančného plánu je:

- indikatívny rozpočet na roky 2015 – 2020 – pre jednotlivé priority
- finančný rámec plánovaných projektov a aktivít – pre jednotlivé priority

Schválený indikatívny rozpočet sa zapracuje do programového rozpočtu obce a ďalších záväzných dokumentov, vrátane akčných plánov.

Indikatívny rozpočet - sumarizácia v tis. Eur

	2015	2016	2017	2018	2019	2020	Spolu
Prioritná oblasť A - Investície do základnej infraštruktúry							844,5
Prioritná oblasť B - Rozvoj bývania, služieb, podnikania a životné prostredie							1393
Prioritná oblasť C - Podpora cestovného ruchu, kultúry a identity obce							436

Finančný rámec pre realizáciu PHSR pre potreby súhrnného prehľadu plánovaných projektov a aktivít – Prioritná oblasť A – Investície do základnej infraštruktúry (v tis. Eur)

Označ. opatr.	Označ. projektu, aktivity	Náklady spolu	Verejné zdroje celkom	Národné zdroje celkom	Zdroje EÚ celkom	Súkrom. zdroje	Úver. zdroje	EIB	Iné zdroje
		a=b+e+f+g+h	b=c+d	c	d	e	f	g	h
A.1	A.1.1	200						-	
A.1	A.1.2	100							
A.1	A.1.3	50							
A.1	A.1.4	40							
A.2	A.2.1	148							
A.2	A.2.2	8							
A.2	A.2.3	8							
A.2	A.2.4	0,5							
A.3	A.3.1	5							
A.3	A.3.2	250							
A.3	A.3.3	35							

**Finančný rámec pre realizáciu PHSR pre potreby súhrnného prehľadu
plánovaných projektov a aktivít – Prioritná oblasť B – Rozvoj bývania, služieb,
podnikania a životné prostredie (v tis. Eur)**

Označ. opatrenia	Označ. projektu, aktivity	Náklady spolu	Verejné zdroje celkom	Národné zdroje celkom	Zdroje EÚ celkom	Súkrom. zdroje	Úver. zdroje	EIB	Iné zdroje
		a=b+e+f+g+h	b=c+d	c	d	e	f	g	h
B.1	B.1.1	70						-	
B.1	B.1.2	50							
B.2	B.2.1	8							
B.2	B.2.2	5							
B.2	B.2.3	20							
B.3	B.3.1	1000							
B.1	B.3.2								
B.3	B.3.3	10							
B.3	B.3.4	200							
B.3	B.3.5	10							
B.4	B.4.1	20							

**Finančný rámec pre realizáciu PHSR pre potreby súhrnného prehľadu
plánovaných projektov a aktivít – Prioritná oblasť C – Podpora cestovného ruchu,
kultúry a identity obce (v tis. Eur)**

Označ. opatrenia	Označ. projektu, aktivity	Náklady spolu	Verejné zdroje celkom	Národné zdroje celkom	Zdroje EÚ celkom	Súkrom. zdroje	Úver. zdroje	EIB	Iné zdroje
		a=b+e+f+g+h	b=c+d	c	d	e	f	g	h
C.1	C.1.1	80						-	
C.2	C.2.1	300							
C.2	C.2.2	5							
C.3	C.3.1	0							
C.3	C.3.2	6							
C.3	C.3.3	5							
C.4	C.4.1	40							

Z hľadiska finančného zabezpečenia existuje riziko, že obmedzené finančné zdroje nebudú postačovať na realizáciu všetkých navrhovaných projektov a aktivít. Je preto potrebné definovať priority. Na základe hodnotenia bola jednotlivým projektom / aktivitám priradená vysoká / stredná / nízka priorita.

Hodnotiacia tabuľka pre výber projektov

Projekt / aktivita	Hodnotiace kritérium / hodnotenie (S = spĺňa / N = nespĺňa)	Body	Priorita
A.1.1 Rekonštrukcia miestnych komunikácií	Nevyhnutné pre kvalitu bývania (S)	5	vysoká
A.1.2 Rekonštrukcia chodníkov	Nevyhnutné z hľadiska bezpečnosti (S)	4	vysoká
A.1.3 Vybudovanie nových chodníkov	Nevyhnutné z hľadiska bezpečnosti (S)	4	vysoká
A.1.4 Vybudovanie kruhového objazdu na križovatke	Významné z hľadiska bezpečnosti (S)	1	nízka
A.2.1 Modernizácia verejného osvetlenia	Nevyhnutné pre energetické úspory (S)	4	vysoká
A.2.2 Inštalovanie kamerového systému	Dôležité z hľadiska bezpečnosti (S)	3	stredná
A.2.3 Modernizácia a rozšírenie miestneho rozhlasu	Dôležité z hľadiska informovania obyvateľstva (S)	2	stredná
A.2.4 Doplnenie obsahu webstránky obce	Dôležité z hľadiska informovania obyvateľstva (S)	2	stredná
A.3.1 Rekonštrukcia materskej školy	Nevyhnutné z hľadiska komplexnosti zabezpečenia služieb (S)	5	vysoká
A.3.2 Rekonštrukcia kultúrneho domu	Nevyhnutné z hľadiska komplexnosti zabezpečenia služieb (S)	5	vysoká
A.3.3 Rekonštrukcia domu smútku	Dôležité z hľadiska estetiky a	3	stredná

Projekt / aktivita	Hodnotiace kritérium / hodnotenie (S = spĺňa / N = nespĺňa)	Body	Priorita
	ekologickej stability (S)		
B.1.1 Vybudovanie inžinierskych sietí v nových stavebných lokalitách	Dôležité pre kvalitu bývania (S)	2	stredná
B.1.2 Vybudovanie obslužných komunikácií v nových stavebných lokalitách	Dôležité pre kvalitu bývania (S)	2	stredná
B.2.1 Vybudovanie ihriska pre deti a mládež	Nevyhnutné z hľadiska komplexnosti zabezpečenia služieb (S)	4	vysoká
B.2.2 Zriadenie futbalového ihriska na vhodnom pozemku	Dôležité z hľadiska komplexnosti zabezpečenia služieb (S)	3	stredná
B.2.3 Vytvorenie možností pre voľnočasové aktivity v existujúcich objektoch	Významné z hľadiska komplexnosti zabezpečenia služieb (S)	1	nízka
B.3.1 Zriadenie penziónu pre seniorov	Dôležité z hľadiska komplexnosti zabezpečenia služieb (S)	3	stredná
B.3.2 Podpora vzniku nových prevádzok služieb a obchodu	Dôležité z hľadiska komplexnosti zabezpečenia služieb (S)	3	stredná
B.3.3 Výstavba trhoviska	Dôležité z hľadiska komplexnosti zabezpečenia služieb (S)	3	stredná
B.3.4 Výstavba objektu občianskej vybavenosti	Dôležité z hľadiska komplexnosti zabezpečenia služieb (S)	2	stredná
B.3.5 Zriadenie miestnej knižnice	Dôležité z hľadiska komplexnosti zabezpečenia služieb (S)	3	stredná
B.4.1 Údržba a výsadba verejnej zelene v uliciach obce	Významné z hľadiska estetiky a ekologickej stability (S)	1	nízka
C.1.1 Vybudovanie miestnych cyklotrás s napojením na Dunajskú cyklotrasu	Nevyhnutné z hľadiska rozvoja cestovného ruchu (S)	4	vysoká
C.2.1 Vytvorenie nového námestia (na mieste STS)	Nevyhnutné z hľadiska identity obce (S)	5	vysoká
C.2.2 Osadenie informačných tabúľ	Dôležité z hľadiska priestorovej orientácie (S)	3	stredná
C.3.1 Organizovanie pútí s regionálnym dosahom	Dôležité z hľadiska rozvoja cestovného ruchu (S)	3	stredná
C.3.2 Organizovanie podujatí a aktivít kultúrneho a spoločenského života	Nevyhnutné pre kultúrno-spoločenský život (S)	4	vysoká
C.3.3 Nadviazanie družobnej / cezhraničnej spolupráce	Významné pre kultúrno-spoločenský život (S)	1	nízka
C.4.1 Zriadenie vlastivedného domu	Nevyhnutné z hľadiska rozvoja cestovného ruchu (S)	4	vysoká

7. Záver

Program hospodárskeho a sociálneho rozvoja obce Báč je strednodobý rozvojový dokument, s plánovacím horizontom do roku 2020, pričom stratégia rozvoja sa viaže k roku 2025. Dokument vyjadruje víziu a stratégiu rozvoja obce, ďalej podrobnejšie stanovuje priority, opatrenia a aktivity rozvoja obce. Je výsledkom spolupráce najvýznamnejších aktérov obce s externými expertmi.

Dokument tvorí 5 hlavných častí – analytická časť, strategická časť, programová časť, realizačná časť a finančná časť.

Dokument nepodlieha posudzovaniu vplyvov na životné prostredie podľa zákona č. 24/2006 Z.z. v znení neskorších predpisov (posudzovaniu podliehajú len PHSR VÚC a krajských miest).

Program hospodárskeho a sociálneho rozvoja obce Báč po jeho prerokovaní schvaľuje obecné zastupiteľstvo, rovnako ako jeho aktualizácie.

Vypracovaním a schválením výsledného dokumentu proces strategického plánovania nekončí. Definovanie konkrétnych aktivít a projektov v podobe iniciačného akčného plánu je len prvým krokom, prostredníctvom ktorého možno posunúť stratégiu bližšie k realizácii.

Údaje o schválení PHSR

Dokument	Názov: Program hospodárskeho a sociálneho rozvoja obce Báč Štruktúra: v súlade s príslušnou legislatívou a Metodikou na vypracovanie PHSR
Spracovanie	Forma spracovania: s pomocou externých expertov Obdobie spracovania: 06/2015 – 07/2015 Riadiaci tím, pracovné skupiny – p. príloha Externá odborná spolupráca: Ekoplán, s.r.o. Náklady na spracovanie – vlastné zdroje
Prerokovanie	Prerokovanie v orgánoch samosprávy (OZ)
Schválenie	dňa 9.7.2015 uznesením OZ č.

8. Prílohy

8.1 Zoznam členov pracovnej skupiny

Jaroslav Coplák – garant

Helena Vonyiková – koordinátor

František Kováč – člen

8.2 Zoznam informačných zdrojov a východiskových dokumentov

Vstupné informácie pre spracovanie analýz

Bizubová, M. a kol.: Slovensko-rakúsko-maďarské Podunajsko. Bratislava : Geoinfo Slovakia, 2000.

Región Podunajsko. R.G.T. Press. [informačný materiál] 2006.

Sčítanie obyvateľov, domov a bytov 2001. Štatistický úrad SR, 2002.

Sčítanie obyvateľov, domov a bytov 2011. Štatistický úrad SR, 2013.

Vlastivedný Slovník obcí na Slovensku - I. diel. Bratislava : Veda, 1976.

Metodické podklady

Coplák, J. Miestne strategické plánovanie a jeho väzby s územným plánovaním. Habilitačná práca. - Bratislava : FA STU, 2013.

Metodika na vypracovanie programu hospodárskeho a sociálneho rozvoja obce/obcí/VÚC. Verzia 2.0. Bratislava : MDVRR, 2015.

McSweeney, E. Obecné strategické plánovanie, miestny ekonomický rozvoj a facilitovanie procesu. Kanadský urbanistický inštitút, 2001.

Miestna Agenda 21 na Slovensku. Metodická príručka. Bratislava : REC, 2003.

Príručka pre mikroregióny a obce na prípravu Programu hospodárskeho a sociálneho rozvoja. Enterplan, 2002.

Smetanka, M. – Pašmik, I. Príručka pre miestne samosprávy. Program hospodárskeho a sociálneho rozvoja obcí.

Zamkovský, J. Program hospodárskeho a sociálneho rozvoja – význam, štruktúra a základné metodické tézy. Banská Bystrica : CEPA, 2004.

Zoznam analyzovaných koncepčných dokumentov

Názov dokumentu	Platnosť dokumentu	Úroveň dokumentu	Zdroj
Národná stratégia regionálneho rozvoja SR (NSRR)	2030	národná	www.mindop.sk
PHSR Trnavského samosprávneho kraja	2014	regionálna	www.trnava-vuc.sk
Regionálna inovačná stratégia Trnavského samosprávneho kraja		regionálna	www.trnava-vuc.sk
Územný plán VÚC Trnavského kraja		regionálna	www.trnava-vuc.sk
Koncepcia územného rozvoja Slovenska		národná	www.telecom.gov.sk

8.3 Zoznam použitých skratiek

EAGGF – Európsky poľnohospodársky a garančný fond

ERDF – Európsky fond regionálneho rozvoja

ESF – Európsky sociálny fond

MDVRR – Ministerstvo dopravy, výstavby a regionálneho rozvoja

OP – operačný program

PHSR – program hospodárskeho a sociálneho rozvoja obce

RRA – regionálna rozvojová agentúra

ŠFRB – Štátny fond rozvoja bývania

TTSK – Trnavský samosprávny kraj

ÚPN – Územný plán

ÚPSVaR – Úrad práce, sociálnych vecí a rodiny

Poznámka: Akčný plán na obdobie x+2 je v kapitole 5.5